



Program Rewitalizacji Gminy Radoszyce na lata 2016 – 2023



lipiec – grudzień 2016



Programu Rewitalizacji Gminy Radoszyce na lata 2016 – 2023



Unia Europejska
Fundusz Spójności



Program Rewitalizacji Gminy Radoszyce na lata 2016-2023 został opracowany przy udziale Funduszu Spójności w ramach PO PT 2014-2020

Opracowano na podstawie Wytycznych Ministra Infrastruktury i Rozwoju w zakresie rewitalizacji w programach operacyjnych na lata 2014-2020 (MiiR/H 2014-2020/20(01)/07/2015

Dokument przygotowany przez firmę:

GRACZKOWSKI DOTACJE Sp. z o.o.

Ul. Targowa 18, 25-520 Kielce


IV piętro, pokoje 409a, 410/410a

Tel. fax. 41 343 01 23

e-mail: biuro@graczkowskidotacje.pl

www.graczkowskidotacje.pl

Zamawiający:




Gmina Radoszyce

ul. Żeromskiego 28, 26-230 Radoszyce,

tel. (41) 37-35-083 , fax (41) 37-35-084


e-mail: gmina@radoszyce.pl,

www.radoszyce.pl



Spis treści

Wstęp	4
1. Opis powiązań programu rewitalizacji z dokumentami strategicznymi i planistycznymi gminy	6
2. Diagnoza czynników i zjawisk kryzysowych wraz z opisem skali i charakteru potrzeb rewitalizacyjnych.....	16
3. Szczegółowa diagnoza obszarów rewitalizacji	60
4. Zasięg przestrzenny obszaru/obszarów rewitalizacyjnych.....	64
5. Wizja obszaru po przeprowadzeniu rewitalizacji (planowany efekt rewitalizacji).....	70
6. Cele rewitalizacji oraz odpowiadające zidentyfikowanym potrzebom rewitalizacyjnym kierunki działań mających na celu eliminację lub ograniczenie negatywnych zjawisk.....	71
7. Lista planowanych, podstawowych projektów i przedsięwzięć rewitalizacyjnych	73
8. Charakterystyka pozostałych rodzajów przedsięwzięć rewitalizacyjnych	97
9. Mechanizmy zapewnienia komplementarności między poszczególnymi projektami/ przedsięwzięciami rewitalizacyjnymi oraz pomiędzy działaniami różnych podmiotów i funduszy na obszarze objętym programem rewitalizacji	107
10. Indykatywne ramy finansowe w odniesieniu do przedsięwzięć, wraz z indykatywnymi wielkościami środków finansowych z różnych źródeł (także spoza funduszy polityki spójności na lata 2014-2020 - publiczne i prywatne środki krajowe w celu realizacji zasady dodatkowości środków UE	112
11. Mechanizmy włączenia mieszkańców, przedsiębiorców i innych podmiotów i grup aktywnych na terenie gminy w proces rewitalizacji.....	121
12. System realizacji (wdrażania) programu rewitalizacji	125
13. System monitoringu i oceny skuteczności działań i system wprowadzania modyfikacji w reakcji na zmiany w otoczeniu programu.....	130
Spis tabel	133
Spis zdjęć	133
Spis map	134



Wstęp

Rewitalizację należy rozumieć jako wyprowadzanie ze stanu kryzysowego obszarów zdegradowanych poprzez przedsięwzięcia całościowe (integrujące interwencję na rzecz społeczności lokalnej, przestrzeni i lokalnej gospodarki), skoncentrowane terytorialnie i prowadzone we współpracy z lokalną społecznością w sposób zaplanowany oraz zintegrowany przez określenie i realizację programów rewitalizacji. Celem nadrzędnym prowadzonych prac było stworzenie zasobu informacji społeczno - ekonomicznych, przestrzennych, w tym uzyskanych drogą konsultacji społecznych, umożliwiających szczegółową charakterystykę oraz racjonalną identyfikację obszarów zdegradowanych i obszarów rewitalizacji na potrzeby stworzenia Programu Rewitalizacji. W niniejszym dokumencie pojawią się liczne terminy specjalistyczne, np. związane z polityką społeczną, wymagające zdefiniowania. W ramach procesu rewitalizacji przyjmuje się, że wymienione poniżej terminy będą używane w opisanym znaczeniu.

BEZDOMNOŚĆ - to kryzysowy stan egzystencji osoby nieposiadającej faktycznego miejsca zamieszkania.

BEZROBOCIE - polega na tym, że osoba zdolna do pracy, aktywnie poszukująca jej i faktycznie gotowa do jej podjęcia nie znajduje zatrudnienia. Bezrobocie rejestrowane natomiast, to formalny stan wpisania kogoś do rejestru prowadzonego przez Powiatowy Urząd Pracy.

NIEPEŁNOSPRAWNOŚĆ - według Europejskiego Forum Niepełnosprawności osobą niepełnosprawną jest jednostka w pełni swoich praw, znajdująca się w sytuacji upośledzającej ją na skutek barier środowiskowych, ekonomicznych i społecznych, których z powodu występujących u niej uszkodzeń nie może przezwyciężyć w taki sposób, jak inni ludzie.

INTEGRACJA SPOŁECZNA - z punktu widzenia jednostki, proces jej włączania społecznego, przełamywania jej wykluczenia. Z punktu widzenia społeczeństwa – proces budowania spójności społecznej.


KAPITAŁ SPOŁECZNY - termin z pogranicza ekonomii i socjologii, oznaczający kapitał (jako element procesu produkcji i życia w zorganizowanym społeczeństwie), którego wartość opiera się na wzajemnych relacjach społecznych i zaufaniu jednostek, które dzięki niemu mogą osiągać więcej korzyści (z ekonomicznego i społecznego punktu widzenia).

MARGINALIZACJA - wykluczenie z udziału w życiu społecznym jednostek, grup społecznych lub w ujęciu globalnym społeczeństw w stosunku do ich otoczenia społecznego. Wykluczenie społeczne może odnosić się do procesu wykluczania jednostek i grup albo do stanu wykluczenia.

Wykluczenie jest rozumiane jako niemożliwość bycia uczestnikiem ważnych społecznie aspektów życia społecznego, jak gospodarcze, polityczne czy kulturowe. Skutkiem marginalizacji (procesu) jest wykluczenie społeczne (stan).

OBZAR ZDEGRADOWANY - obszar gminy znajdujący się w stanie kryzysowym z powodu koncentracji negatywnych zjawisk społecznych, w szczególności bezrobocia, ubóstwa, przestępczości, niskiego poziomu edukacji lub kapitału społecznego, a także niewystarczającego poziomu uczestnictwa w życiu publicznym i kulturalnym, w przypadku występowania na nim ponadto, co najmniej jednego z następujących negatywnych zjawisk:

gospodarczych – w szczególności niskiego stopnia przedsiębiorczości, słabej kondycji lokalnych przedsiębiorstw lub środowiskowych – w szczególności przekroczenia standardów, jakości środowiska, obecności odpadów stwarzających zagrożenie dla życia, zdrowia ludzi lub stanu



środowiska, lub przestrzenno- funkcjonalnych – w szczególności niewystarczającego wyposażenia w infrastrukturę techniczną i społeczną lub jej złego stanu technicznego, braku dostępu do podstawowych usług lub ich niskiej, jakości, niedostosowania rozwiązań urbanistycznych do zmieniających się funkcji obszaru, niskiego poziomu obsługi komunikacyjnej, niedoboru lub niskiej, jakości terenów publicznych, lub technicznych – w szczególności degradacji stanu technicznego obiektów budowlanych, w tym o przeznaczeniu mieszkaniowym, oraz niefunkcjonowaniu rozwiązań technicznych umożliwiających efektywne korzystanie z obiektów budowlanych, w szczególności w zakresie energooszczędności i ochrony środowiska.

Obszar zdegradowany może być podzielony na podobszary, w tym podobszary nieposiadające ze sobą wspólnych granic, pod warunkiem stwierdzenia na każdym z podobszarów występowania koncentracji negatywnych zjawisk społecznych oraz gospodarczych, środowiskowych, przestrzenno-funkcjonalnych lub technicznych.

OBSZAR REWITALIZACJI- obszar obejmujący całość lub część obszaru zdegradowanego, cechującego się szczególną koncentracją negatywnych zjawisk. Obszar rewitalizacji może obejmować max. **20% powierzchni gminy**, na którym zamieszkuje nie więcej niż **30% mieszkańców gminy**.

REWITALIZACJA - to proces wyprowadzania ze stanu kryzysowego obszarów zdegradowanych, prowadzony w sposób kompleksowy, poprzez zintegrowane działania na rzecz lokalnej społeczności, przestrzeni i gospodarki, skoncentrowane terytorialnie, prowadzone przez interesariuszy rewitalizacji.

Idea rewitalizacji polega na pobudzeniu rozwoju gospodarczego, zwiększeniu atrakcyjności inwestycyjnej zdegradowanego obszaru jak również na przeprowadzeniu inicjatyw na rzecz społeczności lokalnej. Kompleksowość planowanych do przeprowadzenia projektów stanowi klucz do faktycznego i długotrwałego wyjścia wyznaczonego obszaru z sytuacji kryzysowej.

Rewitalizacja zakłada optymalne wykorzystanie specyficznych uwarunkowań danego obszaru oraz wzmacnianie jego lokalnych potencjałów w tym także kulturowych.

Gmina przygotowuje, koordynuje i tworzy warunki do prowadzenie rewitalizacji, ale rewitalizacja prowadzona jest przez wielu interesariuszy.

Interesariuszami rewitalizacji są w szczególności:

- mieszkańcy obszaru rewitalizacji oraz właściciele, użytkownicy wierzyci nieruchomości i podmioty zarządzające nieruchomościami znajdującymi się na tym obszarze;
- mieszkańcy gminy inni niż wymienieni powyżej; podmioty prowadzące lub zamierzające prowadzić na obszarze gminy działalność gospodarczą;
- podmioty prowadzące lub zamierzające prowadzić na obszarze gminy działalność społeczną, w tym organizacje pozarządowe i grupy nieformalne;
- jednostki samorządu terytorialnego i ich jednostki organizacyjne;
- organy władzy publicznej;
- inne podmioty realizujące na obszarze rewitalizacji uprawnienia Skarbu Państwa.

Rewitalizacja jest procesem wieloletnim, prowadzonym przez szeroki i otwarty katalog interesariuszy ze szczególnym uwzględnieniem mieszkańców obszaru rewitalizacji. Działania służące wspieraniu procesów rewitalizacji prowadzone są w sposób spójny: wewnątrz (poszczególne działania pomiędzy sobą) oraz zewnątrz (z lokalnymi politykami sektorowymi, np. transportową, energetyczną, celami i kierunkami wynikającymi z dokumentów strategicznych i planistycznych)¹.

¹ Wytyczne w zakresie rewitalizacji w programach operacyjnych na lata 2014-2020, Warszawa, 3 lipca 2015 r.



1. Opis powiązań programu rewitalizacji z dokumentami strategicznymi i planistycznymi gminy

Program Rewitalizacji dla Gminy Radoszyce na lata 2016-2023 nie jest jedynym opracowaniem, które dotyczy planowania strategicznego w gminie Radoszyce. Samorząd posiada kilka innych dokumentów dotyczących różnych sfer rozwoju określających sposoby, które mają sprzyjać ich osiągnięciu. Ważnym elementem jest umiejętne współgranie tych opracowań ze sobą. Wzajemna komplementarność Programu Rewitalizacji z innymi dokumentami strategicznymi zarówno lokalnymi jak i ponadlokalnymi, krajowymi ma podnieść efektywność podejmowanych w jego ramach działań, a dodatkowo podnosi znacznie jego ogólną wartość oraz prawdopodobieństwo realizacji. Program Rewitalizacji jest powiązany z niżej wymienionymi dokumentami strategicznymi gminy (poz. 1-3), powiatu (poz. 4), województwa (poz. 5), kraju (poz. 6-10) oraz Unii Europejskiej (poz. 11):

1. Strategia Rozwoju Gminy Radoszyce na lata 2015-2025,
2. Gminna Strategia Rozwiązywania Problemów Społecznych na lata 2015 – 2024
3. Program usuwania azbestu i wyrobów zawierających azbest z terenu gminy Radoszyce na lata 2011-2023,
4. Strategia Rozwoju Powiatu Koneckiego do roku 2020
5. Strategia Rozwoju Województwa Świętokrzyskiego do roku 2020,
6. Krajowa Strategia Rozwoju Regionalnego 2010-2020: Regiony, Miasta, Obszary Wiejskie,
7. Wytyczne w zakresie rewitalizacji w programach operacyjnych na lata 2014-2020,
8. Koncepcja Przestrzennego Zagospodarowania Kraju 2030,
9. Krajowa Polityka Miejska 2023,
10. Narodowy Program Rewitalizacji 2022 (założenia)
11. EUROPA 2020. Strategia na rzecz inteligentnego i zrównoważonego rozwoju sprzyjanego włączeniu społecznemu

1 Strategia Rozwoju Gminy Radoszyce na lata 2015-2025

Proces rewitalizacji będzie wpisował się w wizję rozwoju Gminy Radoszyce (s. 155).

„Radoszyce to gmina dbająca o zrównoważony rozwój w harmonii ze środowiskiem przyrodniczym, społecznym i gospodarczym, przekształcająca się w atrakcyjne miejsce zamieszkania, pracy i wypoczynku w województwie świętokrzyskim. Dążąca do wykształcenia solidnej bazy usługowo - gospodarczej, turystycznej, rekreacyjnej i wypoczynkowej o znaczeniu regionalnym, chroniąca przy tym środowisko przyrodnicze i kulturowe.”.

Na s. 156-159 Strategii wymienia się 4 cele strategiczne oraz cele operacyjne w zakresie rozwoju Gminy:

1. Poprawa warunków życia mieszkańcom gminy poprzez rozbudowę infrastruktury technicznej na terenie Gminy Radoszyce.

Cel operacyjny 1 – Poprawa jakości dróg na terenie gminy

Cel operacyjny 2 Modernizacja chodników, oświetlenia, wstawienie znaków drogowych, progów zwalniających na terenie gminy.

Cel operacyjny 3 – Poprawa estetyki Gminy (rewitalizacja przestrzenna).

2. Rozwój infrastruktury i usług społecznych na terenie gminy.

Cel operacyjny 1 Inwestycje w infrastrukturę sportową i sportową

Cel operacyjny 2 Inwestycje w infrastrukturę kulturalną i oświatową

Cel operacyjny 3 Inwestycje w infrastrukturę turystyczno-rekreacyjną

Cel operacyjny 4 Zwiększenia liczby działań edukacyjnych na rzecz dzieci i młodzieży.

Cel operacyjny 5 Organizacja inicjatyw na rzecz aktywności osób starszych/samotnych oraz zagrożonych wykluczeniem społecznymi (rewitalizacja społeczna)

Cel operacyjny 6 Współpraca i wsparcie organizacji pozarządowych



Cel operacyjny 7 – Edukacja społeczności lokalnej w tym edukacja ekologiczna

3. Wspieranie rozwoju gospodarczego gminy

Cel operacyjny 1 – Wzrost przedsiębiorczości i tworzenie odpowiedniego klimatu wokół niej.

Cel operacyjny 2 – Stopniowy rozwój turystyki w Gminie.

Cel operacyjny 3 – Zmniejszenie poziomu bezrobocia.

4. Dbłość o środowisko naturalne na terenie gminy

Cel operacyjny 1 – Poprawa dostępu mieszkańców Gminy Radoszyce do systemów oczyszczających ścieki komunalne

Cel operacyjny 2 – Zwiększenie skuteczności przeciwdziałania skutkom klęsk żywiołowych poprzez wyposażenie jednostek OSP

Cel operacyjny 3 Zmniejszenie niskiej emisji na terenie gminy poprzez głęboką termomodernizację obiektów użyteczności publicznej

Cel operacyjny 4 – OZE i EWE

Cel operacyjny 5 – Inwestycje kanalizacyjne

Każdy z w/w celów operacyjnych ma zdefiniowane konkretne działania, które mają je realizować. Proces rewitalizacji wpisuje się w kilka z nich m.in.

cel strategiczny 1- Cel operacyjny 3 (s. 161):

- Rewitalizacja Rynku - Parku w miejscowości Jakimowice,
- Budowa i modernizacja (uzupełnienie/wymiana) oświetlenia ulicznego na terenie gminy na energooszczędne (np. LEDowe)

cel strategiczny 2- Cel operacyjny 2 (s. 163):

- Budowa/ rozbudowa Domu Kultury w Radoszycach (obiekt dostosowany do potrzeb osób niepełnosprawnych)
- Rozbudowa bazy sportowej przy Szkole Podstawowej w Radoszycach

cel strategiczny 2- Cel operacyjny 4, 5 (s. 163):

- Organizacja działań skierowanych do seniorów (warsztaty, spotkania wyjazdy)
- Organizacja zajęć wyrównujących szanse edukacyjne uczniów szkół podstawowych z terenu gminy

Powyższe cele i zadania wpisują się w działania rewitalizacyjne jakie Gmina zamierza realizować. Proces rewitalizacji gminy Radoszyce wpłynie pozytywnie na obszar:

- społeczny (działania rewitalizacyjne w tym zakresie będą kierowane do osób zamieszkujących obszary rewitalizacyjne zagrożonych wykluczeniem społecznym, modernizacja budynków pełniących funkcje społeczne np. kulturalne i ich ożywienie),
- gospodarczy (powstanie nowych firm),
- środowiskowy (termomodernizacja obiektów użyteczności publicznej),
- przestrzenny (uporządkowanie przestrzeni publicznej, poprawa estetyki).

2 Gminna Strategia Rozwiązywania Problemów Społecznych na lata 2015 – 2024

Celem tego dokumentu jest minimalizowanie negatywnych zjawisk społecznych, a także integracja społeczna i zawodowa grup wykluczonych lub dyskryminowanych. Większość problemów z jakimi borykają się mieszkańcy gminy uznawana jest za problemy społeczne, będące konsekwencją zakłóceń organizacji życia zbiorowego. Ich przykładem są: bezrobocie, ubóstwo, niepełnosprawność, uzależnienia. Problemy te często nie występują w izolacji od siebie, ale pogłębiają i nawarstwiają inne problemy. Proces rewitalizacji gminy Radoszyce wpisuje się w wizję wyznaczoną w niniejszym dokumencie „*Gmina Radoszyce jest gminą, która dąży do tego, aby być gminą kreatywną, bezpieczną, otwartą na potrzeby społeczności. Swoim mieszkańcom chce zapewnić jak najlepsze warunki życia oraz umożliwić realizację planów osobistych, zawodowych i społecznych*”. Program



Rewitalizacji jest zgodny i wpisuje się we wszystkie cele opisane w Strategii Rozwiązywania Problemów Społecznych strategii.

1. Przeciwdziałanie bezrobociu, ubóstwu i uzależnieniom oraz zapobieganie ich skutkom
2. Wspieranie rodzin oraz wspomaganie rozwoju dzieci i młodzieży
3. Utrzymanie osób starszych i niepełnosprawnych w środowisku zamieszkania oraz umożliwienie im udziału w życiu społecznym
4. Rozwój kapitału społecznego i ludzkiego

W ramach rewitalizacji planowane są działania zmierzające do poprawy dostępu do usług zdrowotnych oraz poprawy jakości ich świadczenia, działania skierowane do osób bezrobotnych, zagrożonych wykluczeniem społecznym, osób starszych, jak również działania związane ze zwiększeniem dostępu do obiektów kulturalnych, edukacyjnych. Program zakłada m.in. modernizację oraz doposażenie placówek oświatowych na terenie sołectwa Radoszyce.

3. Program usuwania azbestu i wyrobów zawierających azbest z terenu gminy Radoszyce na lata 2011-2023

Program usuwania azbestu i wyrobów zawierających azbest z terenu gminy Radoszyce na lata 2011-2023, jest wynikiem realizacji kluczowego zadania spoczywającego na samorządzie gminnym w zakresie całkowitego pozbycia się szkodliwego azbestu. Wraz z innymi zadaniami jest ono ujęte w Programie Oczyszczania Kraju z Azbestu na lata 2009-2032 (POKzA) – podstawowym dokumencie wyznaczającym cele oraz ramy legislacyjne, finansowe i organizacyjne do usunięcia azbestu z terytorium Polski. W „Programie”, w oparciu o wyniki analiz stanu istniejącego (na podstawie przeprowadzonej inwentaryzacji) opracowano kierunki działań i wytyczono cele oraz zadania strategiczne. Realizacja tych działań umożliwi spełnienie obowiązujących wymogów prawnych, uporządkowanie i scentralizowanie gospodarki odpadami zawierającymi azbest oraz poprawę jakości środowiska na terenie gminy Radoszyce. Program Rewitalizacji jest zgodny z w/w dokumentem. W ramach zadań wymienionych w obszarze środowiskowym znajdują się inwestycje związane z usunięciem i unieszkodliwieniem wyrobów zawierających azbest z obszarów rewitalizacji.

4. Strategia Rozwoju Powiatu Koneckiego do roku 2020

Wizja powiatu: „Powiat konecki przyjaznym miejscem do zamieszkania, pracy i spędzania wolnego czasu”, zaś jego misją jest „Tworzenie warunków zrównoważonego rozwoju powiatu koneckiego w celu poprawy poziomu życia jego mieszkańców poprzez wykorzystanie potencjału gospodarczego, przyrodniczo-kulturowego oraz turystycznego” (s. 167). Proces rewitalizacji Gminy Radoszyce wpisuje się w następujące cele strategiczne i operacyjne Strategii Powiatu Koneckiego:

W strefie gospodarczo-inwestycyjnej samorząd powiatowy zamierza stworzyć warunki do rozwoju gospodarczego Powiatu Koneckiego (s. 169). Przynajmniej 2 cele operacyjne wpisują się w rewitalizację Gminy Radoszyce w tj.

1 Przebudowa i modernizacja układu komunikacyjnego (w sołectwach: Radoszyce, Jakimowice)

W sferze społecznej Powiat planuje poprawić warunki i jakość życia mieszkańców powiatu koneckiego. Właściwie rewitalizacja wpisuje się we wszystkie 5 celów operacyjnych (s. 170):

1 Tworzenie infrastruktury dla funkcjonowania społeczeństwa informacyjnego (doposażenie placówek oświatowych w nowy sprzęt komputerowy).

2 Rozwój bazy sportowej, rekreacyjnej oraz placówek czasu wolnego (m.in. planowana jest modernizacja boiska sportowego w Radoszycach, Jakimowicach).

3 Wzmocnienie bazy oświatowej i szkoleniowej umożliwiającej dostęp do wykształcenia i zwiększenie kwalifikacji (w ramach rewitalizacji planowana jest rozbudowa budynku szkoły w Radoszycach, budowa przedszkola.)

4 Rozwój infrastruktury ochrony zdrowia (w rewitalizacji planujemy modernizację i rozbudowę budynku Ośrodka Zdrowia w Radoszycach).



5 Wyrównanie poziomu infrastruktury społecznej pomiędzy obszarami miejskimi i wiejskimi (cel ten zostanie zrealizowany m.in. budowę Domu Kultury).

Obszar 4 Strefa bezpieczeństwa publicznego (s. 172)

Cel strategiczny: bezpieczny powiat konecki

1 Dążyć do minimalizacji zagrożeń przestępczością kryminalną, zagrożeniami patologiami takimi jak: narkomania, alkoholizm, przemoc w rodzinie.

2 Minimalizacja wybryków chuligańskich i wandalizmu.

3 Eliminowanie zagrożeń dzieci i młodzieży polegające na zaniedbaniach rodzinnych i wychowawczych.

4 Dążenie do ograniczania wypadków drogowych.

Na terenie sołectwa Radoszyce planujemy budowę chodników wzdłuż dróg co zwiększy bezpieczeństwo pieszych, zwłaszcza dzieci, zaś w szkołach będą wdrażane programy nakierowane na szeroko rozumianą profilaktykę.

Mapa nr 1: Gmina Radoszyce na tle Powiatu Koneckiego



Źródło: <https://www.osp.org.pl/hosting/mapy/swietokrzyskie/konecki.jpg>

5 Strategia Rozwoju Województwa Świętokrzyskiego do roku 2020


Aktualizacja Strategii Województwa Świętokrzyskiego do roku 2020 została przyjęta uchwałą Sejmiku Województwa Świętokrzyskiego nr XXXIII/589/13 z dnia 16 lipca 2013r. Strategia jest najważniejszym dokumentem na poziomie regionalnym który określa kierunki rozwoju województwa świętokrzyskiego na najbliższe lata.

Rewitalizacja Gminy Radoszyce wpisuje się w następujące cele strategiczne/szczegółowe

Cel strategiczny 1: Koncentracja na poprawie infrastruktury regionalnej (s. 31-32)

1.2 Poprawa infrastruktury społecznej i usług publicznych, czyli wzrost kapitału społecznego, wsparcie zatrudnienia i wyższa jakości życia w regionie.

Działania w tym obszarze koncentrują w dużej mierze na poprawie jakości i dostępności usług społecznych, poprzez inwestycje w infrastrukturę społeczną (edukacyjną, zdrowia, pomocy społecznej, kultury). Realizacja powyższego celu winna obejmować m.in.



- wspieranie zatrudnienia, wyłączenia społecznego i zwalczania ubóstwa;
- usprawnienie materialne i organizacyjne takich instytucji jak m.in.: szpitale, sanatoria, jednostki organizacyjne pomocy i integracji społecznej, szkoły, przedszkola, obiekty kultury, obiekty sportowe, instytucje administracji publicznej, organizacje pozarządowe;
- tworzenie na poziomie regionalnym i lokalnym systemowych rozwiązań, wzmacniających więzi społeczne mieszkańców oraz umożliwiających likwidację barier dla społecznej i obywatelskiej aktywności mieszkańców (szczególnie młodzieży);

W ramach rewitalizacji gmina planuje zadania, które przyczynią się do zwiększenia dostępu do infrastruktury kulturalnej - budowa Domu Kultury), edukacyjnej (modernizacja szkół na obszarach rewitalizowanych, budowa przedszkola), zwiększenie dostępu do usług zdrowotnych (modernizacja i rozbudowa Ośrodka Zdrowia)

Cel strategiczny 2: Koncentracja na kluczowych gałęziach i branżach dla rozwoju gospodarczego regionu

2.4 Pakietyzacja i komercjalizacja produktu turystycznego – czyli rynkowa gra zespołowa (s. 34)

Realizacja powyższego celu winna obejmować m.in.

- rozbudowę i modernizację infrastruktury turystycznej oraz wzmacnianie potencjału turystycznego regionu;
- wsparcie władz samorządowych w zakresie promocji regionu, wykorzystującej zróżnicowane kanały dotarcia do potencjalnego klienta;
- dalszy rozwój turystyki wydatnie wykorzystującej bogate dziedzictwo kulturowe regionu (m.in. turystyki kulturowej, edukacyjnej, geologicznej, rodzinnej, sportowej, wypoczynkowej, alternatywnej tzw. „zielonej turystyki”);

W ramach rewitalizacji gmina planuje zagospodarować zbiornik wodny w miejscowości Jakimowice oraz wybudować zbiornik retencyjny (który również będzie pełnił funkcję rekreacyjną) w Radoszycach.

Cel strategiczny 5: Koncentracja na rozwoju obszarów wiejskich. 5.1 Rozwój usług publicznych. Wg Strategii Rozwoju Województwa realizacja tego celu powinna obejmować rozwój usług publicznych (s. 40-41), w tym:

- poprawę dostępności i jakości opieki medycznej na terenach wiejskich (w ramach procesu rewitalizacji zakładana jest modernizacja oraz doposażenie Ośrodka Zdrowia w Radoszycach)
- zwiększenie dostępności i jakości usług edukacyjnych (w tym edukacji przedszkolnej) – gmina planuje modernizację obiektów szkolnych oraz ich doposażenie, budowę przedszkola.

Cel strategiczny 5 jest także realizowany poprzez rozwój funkcji pozarolniczych, tj. m.in.:

- rozwój agroturystyki, która w przypadku województwa świętokrzyskiego jest jednym z wiodących turystycznych obszarów produktowych, stwarzających możliwości zwiększenia dochodów społeczności lokalnej,
- wsparcie przekwalifikowania siły roboczej pod kątem wymogów gospodarki i rynku pracy;
- wsparcie inwestycji w odnawialne źródła energii, w szczególności wykorzystujących biomasę.


W/w działania są także ujęte w Programie Rewitalizacji dla Gminy Radoszyce.

Cel strategiczny 6. Koncentracja na ekologicznych aspektach rozwoju regionu

6.1 Energia versus emisja, czyli próba rozwiązania dylematu, jak nie szkodzić jednocześnie środowisku i gospodarce. Realizacja powyższego celu winna obejmować m.in.

- promocja i wspieranie znacznie szerszego niż dotychczas wykorzystania odnawialnych źródeł energii (OZE), jako istotnego elementu dywersyfikacji źródeł energii oraz budownictwa energooszczędnego.

Gmina w ramach zadań rewitalizacyjnych zamierza m.in. zmodernizować obiekty szkolne i zainstalować na nich instalacje OZE.



Mapa nr 2: Gmina Radoszyce na tle Województwa Świętokrzyskiego



Źródło: opracowanie własne

6 Krajowa Strategia Rozwoju Regionalnego 2010-2020: Regiony, Miasta, Obszary Wiejskie

Najważniejszym celem Krajowej Strategii Rozwoju Regionalnego jest wykorzystanie specyficznych atutów (tzw. potencjałów rozwojowych), które ma każdy obszar Polski, dla osiągnięcia celów rozwoju kraju – wzrostu, zatrudnienia i spójności. Chodzi o politykę rozwoju „szytą na miarę” konkretnej części naszego kraju. Strategia mówi o tym, że „środki na rozwój trzeba inwestować tak, by wspierały mocne strony danego obszaru, dawały szansę na wzrost gospodarczy i większe zatrudnienie oraz niwelowały różnice w poziomie rozwoju”.

Strategia wyznacza też trzy cele szczegółowe. Dotyczą one:

- **wzrostu konkurencyjności regionów** (chodzi o rozwijanie potencjałów największych miast i otaczających je gmin oraz tworzenie warunków do korzystania z tego rozwoju przez pozostałe obszary).
- **niwelowania różnic w rozwoju poszczególnych obszarów kraju** (chodzi szczególnie o obszary wiejskie o najniższym poziomie dostępu mieszkańców do dóbr i usług, miasta, które tracą dotychczasowe funkcje społeczno-gospodarcze, np. niektóre były stolice województw, obszary przygraniczne czy te części Polski, które nie mają nowoczesnej sieci drogowej czy kolejowej),
- **sprawnego zarządzania polityką rozwoju** (m.in. większa rola województw w prowadzeniu polityki rozwoju, nowe narzędzia polityki regionalnej – kontrakty terytorialne, obserwatoria terytorialne, krajowe i regionalne fora terytorialne).

Program Rewitalizacji dąży do wzrostu konkurencyjności Gminy Radoszyce poprzez wykorzystanie jej potencjałów, zmniejszając w ten sposób różnice w rozwoju pomiędzy obszarami wiejskimi a miejskimi. Sam dokument przyczynia się także do sprawniejszego zarządzania polityką rozwoju na poziomie samorządu.



Mapa nr 3: Gmina Radoszyce na tle kraju



Źródło: <https://www.google.pl/>

7 Wytyczne w zakresie rewitalizacji w programach operacyjnych na lata 2014-2020


Wytyczne wskazują warunki i sposoby zapewnienia komplementarności interwencji dla projektów rewitalizacyjnych współfinansowanych z funduszy EFRR, EFS i FS w ramach różnych celów tematycznych, priorytetów inwestycyjnych, zarówno w ramach Regionalnego Programu Operacyjnego, jak i Krajowego Programu Operacyjnego.

Podstawowym celem Wytycznych jest ujednoczenie warunków i procedur wdrażania programów operacyjnych na lata 2014-2020 w zakresie projektów realizujących cele rewitalizacji. Dokumentem odniesienia dla Wytycznych jest Umowa Partnerstwa, która formułuje wyzwania związane z zapewnieniem warunków dla właściwej rewitalizacji, tj. zintegrowanego, kompleksowego oraz przygotowanego i prowadzonego z uwzględnieniem realnej partycypacji społecznej przeciwdziałania procesom degradacji obszarów dotkniętych kryzysem.

Niniejszy Program Rewitalizacji jest opracowany z uwzględnieniem przedmiotowych wytycznych Ministerstwa Infrastruktury i Rozwoju.

8 Koncepcja Przestrzennego Zagospodarowania Kraju 2030 (KPZK 2030)

Koncepcja Przestrzennego Zagospodarowania Kraju jest najważniejszym dokumentem strategicznym w kwestii zagospodarowania przestrzennego kraju. Został on stworzony w celu zapewnienia efektywnego wykorzystania jego przestrzeni. Dokument zawiera cele i kierunki działań służące



takiemu planowaniu przestrzennemu, który pozwoli na wzrost społeczno-gospodarczy państwa. Cele określone w dokumencie to:

- Podwyższenie konkurencyjności głównych ośrodków miejskich Polski w przestrzeni europejskiej poprzez ich integrację funkcjonalną przy zachowaniu policentrycznej struktury systemu osadniczego sprzyjającego spójności.
- Poprawa spójności wewnętrznej i terytorialnej kraju poprzez promowanie integracji funkcjonalnej, tworzenie warunków dla rozprzestrzeniania się czynników rozwoju, wielofunkcyjny rozwój obszarów wiejskich oraz wykorzystywanie potencjału wewnętrznego wszystkich terytoriów.
- Poprawa dostępności terytorialnej kraju w różnych skalach przestrzennych poprzez rozwijanie infrastruktury transportowej i telekomunikacyjnej.
- Kształtowanie struktur przestrzennych wspierających osiągnięcie i utrzymanie wysokiej jakości środowiska przyrodniczego i walorów krajobrazowych Polski.
- Zwiększanie odporności struktury przestrzennej kraju na zagrożenia naturalne i utraty bezpieczeństwa energetycznego oraz kształtowanie struktur przestrzennych wspierających zdolności obronne państwa.
- Przywrócenie i utrwalanie ładu przestrzennego.

Wdrożenie działań przewidzianych w Programie Rewitalizacji Gminy Radoszyce wpisuje się w cele: nr 2 dotyczący wielofunkcyjnego rozwoju obszarów wiejskich oraz wykorzystywania potencjałów w procesie zarządzania rozwojem lokalnym, nr 3 ponieważ planujemy w ramach procesu rewitalizacji rozwijać infrastrukturę transportową, nr 6, gdyż Program Rewitalizacji zakłada uporządkowanie i przywrócenie ładu przestrzennego na terenach pogrążonych w kryzysie.


9 Krajowa Polityka Miejska 2023

Choć sam dokument koncentruje się na rozwoju miast, można znaleźć w nim wiele inspirujących wskazówek, które zostały także uwzględnione w niniejszym dokumencie. Warto zwrócić uwagę, że Krajowa Polityka Miejska bierze pod uwagę następujące wątki tematyczne:

- kształtowanie przestrzeni,
- partycypacja publiczna,
- transport i mobilność miejska,
- niskoemisyjność i efektywność energetyczna,
- rewitalizacja,
- polityka inwestycyjna,
- rozwój gospodarczy,
- ochrona środowiska i adaptacja do zmian klimatu,
- demografia,
- zarządzanie obszarami miejskimi.

Program Rewitalizacji jako dokument planistyczny i strategiczny wpisuje się w cel strategiczny Polityki Miejskiej tj. „wzmocnienie zdolności miast i obszarów zurbanizowanych do zrównoważonego rozwoju i tworzenia miejsc pracy oraz poprawa jakości życia mieszkańców” (s. 12). Jednym z najważniejszych elementów branych pod uwagę w rozwoju wg Krajowej Polityki Miejskiej jest właśnie jakość życia mieszkańców.

„(...) jest ona pochodną szeregu czynników ją determinujących, w tym także zrównoważonego rozwoju miasta oferującego wysokiej jakości miejsca pracy. Patrząc z tej samej perspektywy na całość Krajowej Polityki Miejskiej należy stwierdzić, że każde podejmowane działanie, tak z poziomu centralnego, jak i z poziomu poszczególnych szczebli samorządu terytorialnego (a szczególnie władz miejskich) należy rozpatrywać i oceniać przez pryzmat potrzeb człowieka i jakości jego życia” (s. 15). Program Rewitalizacji Gminy Radoszyce dąży do tworzenia nowych lepszych miejsc pracy, a także niweluje chaos wizualny i wpływa na poprawę estetyki gminy, zwłaszcza terenów rewitalizacji.



Wszelkie działania ujęte w Programie mają na celu podniesienie jakości życia mieszkańców Gminy Radoszyce, w szczególności osób zamieszkujących obszary rewitalizacji.

10 Narodowy Program Rewitalizacji 2022 (założenia)

Jak czytamy w dokumencie (s. 2):

„Myślą przewodnią Narodowego Planu Rewitalizacji ma być **zapewnienie mu możliwie powszechnego charakteru** tak, aby jak najszersze grono obywateli i podmiotów mogło się utożsamić z ideą naprawy środowiska miejskiego i włączać się lub podejmować z własnej inicjatywy działania w tym zakresie”.

Niniejszy Program Rewitalizacji wpisuje się rozumienie rewitalizacji wskazanej w założeniach do Narodowego Programu Rewitalizacji „nie jedynie jako modernizacji w wymiarze infrastrukturalnym (i to dotychczas często punktowej i nieco przypadkowej), ale jako **zespołu działań prowadzonych kompleksowo, wielowymiarowo, skoordynowanych i skoncentrowanych tematycznie i terytorialnie w celu osiągnięcia założonych przemian w obszarach kryzysowych**” (s.3).

Zapewniamy także udział mieszkańców gminy Radoszyce, zwłaszcza obszarów zdegradowanych, w procesie uspołecznienia procesu rewitalizacji (powołano Komitet ds. rewitalizacji).

11 EUROPA 2020. Strategia na rzecz inteligentnego i zrównoważonego rozwoju sprzyjanego włączeniu społecznemu


Strategia ta jest nową długookresową strategią rozwoju Unii Europejskiej na lata 2010-2020. Strategia „Europa 2020” zastąpiła realizowaną w latach 2000-2010 Strategię Lizbońską i jest próbą odpowiedzi na słabości europejskiej gospodarki, które ujawniły się szczególnie podczas ostatniego kryzysu. Jak czytamy w dokumencie (s. 12):

„U podstaw strategii Europa 2020 powinny leżeć trzy priorytety:

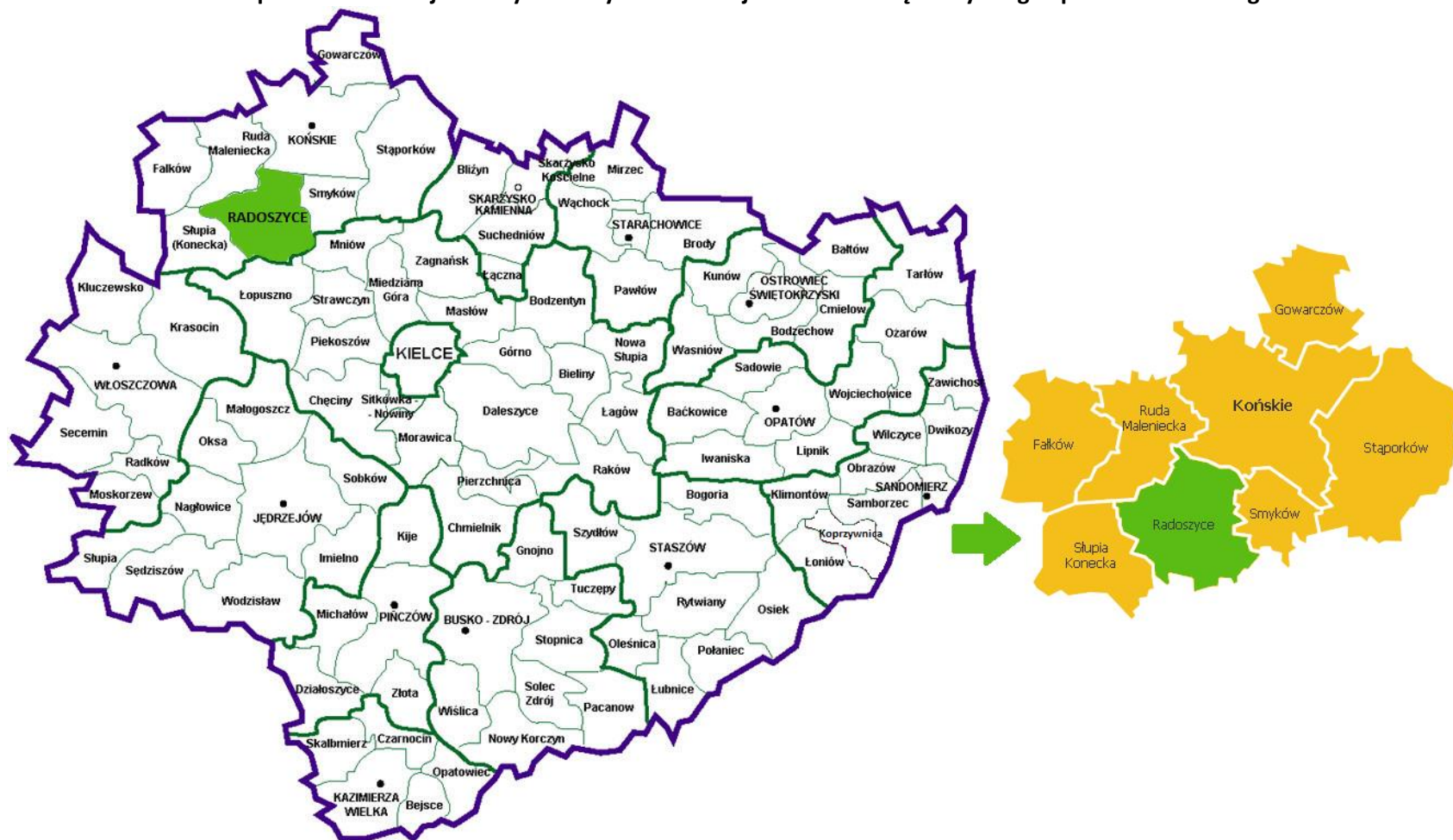
- rozwój inteligentny – rozwój gospodarki opartej na wiedzy i innowacji;
- rozwój zrównoważony – wspieranie gospodarki efektywniej korzystającej z zasobów,
- bardziej przyjaznej środowisku i bardziej konkurencyjnej;
- rozwój sprzyjający włączeniu społecznemu – wspieranie gospodarki charakteryzującej się wysokim poziomem zatrudnienia i zapewniającej spójność gospodarczą, społeczną i terytorialną”.

W ramach Programu Rewitalizacji podejmujemy szereg działań wpisujących się w Strategię „EUROPA 2020”, tj. m.in.:

- wspieramy kształcenie i uczenie się przez całe życie,
- inwestycje w energię odnawialną m.in. panele fotowoltaiczne, termomodernizacja budynków użyteczności publicznej i prywatnych,
- zwiększenie kwalifikacji zawodowych.



Mapa nr 4 Lokalizacja Gminy Radoszyce na tle województwa świętokrzyskiego i powiatu koneckiego



Źródło: opracowanie własne



2. Diagnoza czynników i zjawisk kryzysowych wraz z opisem skali i charakteru potrzeb rewitalizacyjnych

Streszczenie diagnozy

1. Diagnoza wskazuje podział gminy na jednostki struktury wewnętrznej

a) Sposób wyznaczenie jednostek planistycznych służących badaniu zróżnicowania wewnątrzgminnego i uzasadniono metodę podziału

W diagnozie podstawową jednostką planistyczną są jednostki pomocnicze gminy tj.: sołectwa

b) Przestrzenne zróżnicowanie diagnozowanych zjawisk

W diagnozie dokonano analizy problemów społecznych, gospodarczych, środowiskowych, technicznych i funkcjonalno-przestrzennych występujących na terenie wszystkich sołectw.

c) Diagnoza dotyczy całej gminy, w tym obszarów niezamieszkałych

Diagnozie zostały poddane całe jednostki pomocnicze, w tym terenie niezamieszkałe.

2. Diagnoza gminy zawiera analizę sfery społecznej

a) diagnoza zawiera analizę (ilościową i jakościową) zjawisk społecznych

Analizując sferę społeczną wzięto m.in. pod uwagę w szczególności dane dot. **bezrobocia, ubóstwa, niskiego poziomu edukacji, a także niewystarczającego poziomu uczestnictwa w życiu publicznym i kulturalnym.**

b) diagnoza wykazuje niekorzystny poziom mierników poszczególnych zjawisk

Diagnoza pokazuje trendy zachodzące w sferze społecznej np. analizy demograficzne, wzrost/spadek przestępczości, itp.

c) diagnoza identyfikuje czynniki powodujące sytuację kryzysową w sferze społecznej w odniesieniu do jednostek planistycznych podlegające analizie


Diagnoza porównuje ze sobą poszczególne jednostki pomocnicze gminy i w ten sposób określa skalę potrzeb społecznych.

d) diagnoza definiuje główne problemy w sferze społecznej w odniesieniu do jednostek planistycznych podlegających analizie

W 2015 roku najczęstszą przyczyną korzystania z pomocy GOPS było bezrobocie, z tego tytułu w 2015 r z pomocy skorzystało 211 rodziny. Kolejnymi najczęstszymi przyczynami korzystania z pomocy była niepełnosprawność (176 rodziny), długotrwała lub ciężka choroba 131 rodzin (wzrost aż o 30 rodzin względem roku 2014). Poniższa tabela prezentuje ogólną liczbę rodzin i osób korzystających z pomocy GOPS w latach 2013-2015.

Tabela 1 Liczba rodzin i osób korzystających z pomocy GOPS w latach 2013-2015

Wyszczególnienie	2013		2014		2015	
	Liczba rodzin	Liczba osób	Liczba rodzin	Liczba osób	Liczba rodzin	Liczba osób
Bezrobocie	251	883	233	765	211	692
Ubóstwo	7	10	6	9	7	10
Niepełnosprawność	170	464	172	445	176	431
Długotrwała lub ciężka choroba	69	218	101	313	131	359
Przemoc	1	2	0	0	1	4
Bezradność w sprawach opiekuńczo-wychowawczych w tym:	51	178	43	146	41	148
rodziny niepełne,	38	118	32	97	32	103



rodziny wielodzietne	10	63	8	52	7	45
Trudności po opuszczeniu zakładów karnych	5	6	3	3	4	5
Alkoholizm	2	5	3	6	1	1
Sytuacja kryzysowa	0	0	0	0	0	0
Zdarzenia losowe	3	11	7	17	4	10

Źródło: dane GOPS w Radoszycach, czerwiec 2016

3. Diagnoza zawiera analizę sfery gospodarczej, środowiskowej, funkcjonalno-przestrzennej
- a) **diagnoza zawiera analizę (ilościową i jakościową) zjawisk gospodarczych, środowiskowych, przestrzenno-funkcjonalnych, technicznych**

Przedstawiono w dalszej części diagnozy analizę ilościową i jakościową w podziale na jednostki pomocnicze i porównano je w zakresie stopnia przedsiębiorczości, kondycji lokalnych firm, azbestu pozostającego do utylizacji na terenie poszczególnych sołectw/miasta, dostęp do sieci wodociągowej, kanalizacyjnej, itd.

- b) **diagnoza identyfikuje czynniki powodujące sytuację kryzysową w sferze gospodarczej, środowiskowej, funkcjonalno-przestrzennej, technicznej w odniesieniu do jednostek planistycznych podlegających analizie.**

Czynnikami tymi są:

- niewystarczające środki finansowe na realizację zadań samorządowych,
- starzenie się społeczeństwa,
- mała liczba firm na lokalnym rynku,
- niska świadomość społeczna.

- c) **diagnoza definiuje główne problemy w sferze gospodarczej, środowiskowej, funkcjonalno-przestrzennej, technicznej w odniesieniu do jednostek planistycznych podlegających analizie.**

Główne problemy na terenie gminy:

- bezrobocie,
- ubóstwo,
- niepełnosprawność,
- przestępczość,
- niska przedsiębiorczość,
- mała liczba miejsc pracy na lokalnym rynku,
- słaba aktywność organizacji pozarządowych,
- przestarzała kanalizacja lub jej brak,
- zły stan dróg lokalnych,
- niewystarczający dostęp do wysokiej jakości infrastruktury sportowej, rekreacyjnych, zdrowotnej, edukacyjnej, kulturalnej,

4. **Diagnoza pozwala na wskazania delimitacji obszaru zdegradowanego**

Obszary zdegradowane wskazują na występowanie na ich terenie problemów w sferze gospodarczej, środowiskowej, funkcjonalno-przestrzennej, technicznej w odniesieniu do jednostek planistycznych podlegających diagnozie.

5. **Na podstawie przeprowadzonej diagnozy wyznaczono obszar rewitalizacji**

- W Programie obszar zdegradowany i zarazem obszar rewitalizacji tworzą:
 - obszar 1 fragment sołectwa Radoszyce,

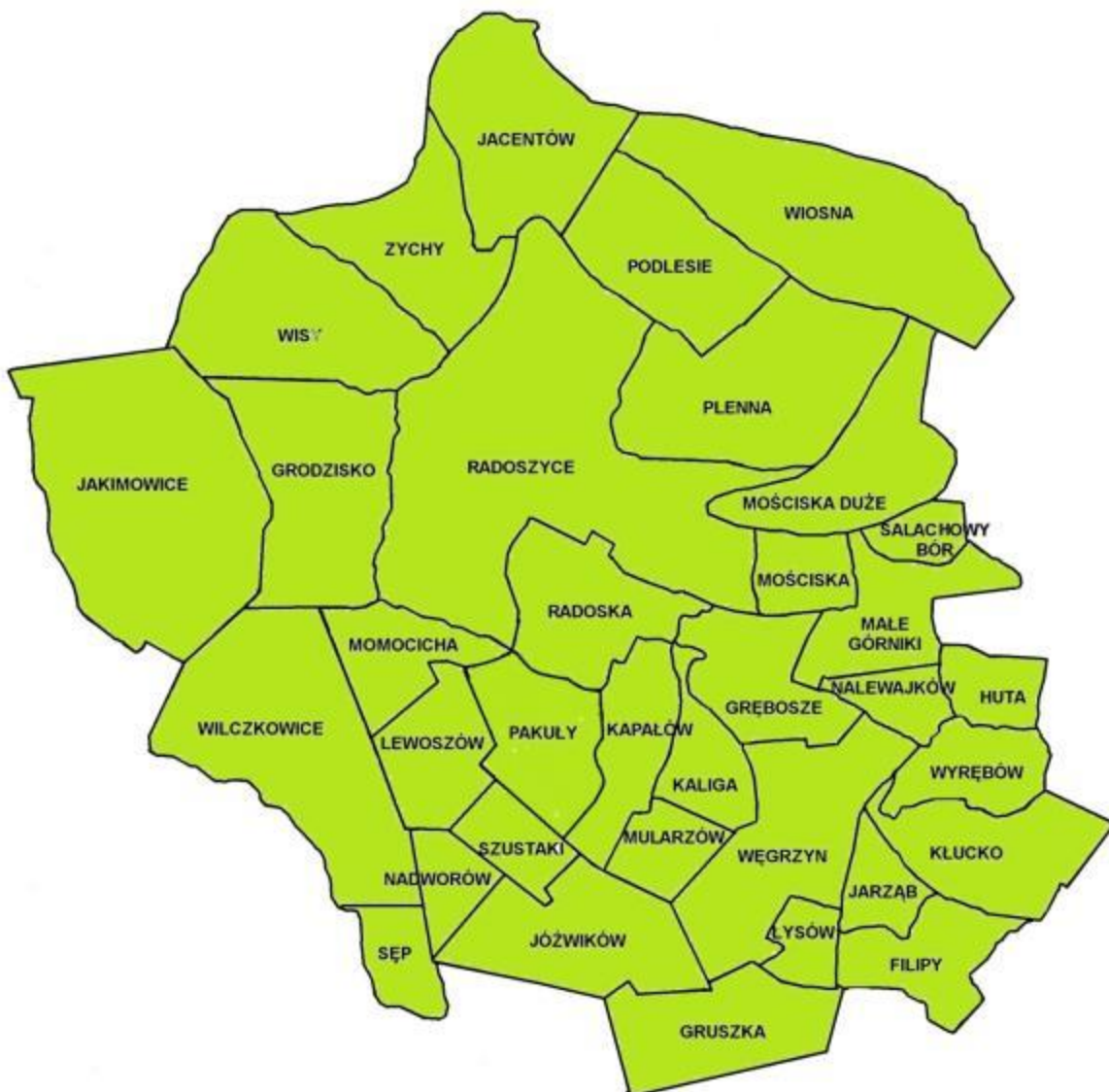


- obszar 2 – fragment sołectwa Jakimowice.
- a) Obszary rewitalizacji nie przekraczają 20% powierzchni gminy i nie obejmują 30% jej mieszkańców.
- b) W pogłębionej diagnozie przedstawiono uzasadnienie wskazania tych obszarów.


Analiza ilościowa i jakościowa problemów społecznych na terenie Gminy Radoszyce

Gmina Radoszyce wchodzi w skład powiatu koneckiego i graniczy z sześcioma gminami: Ruda Maleniecka, Końskie, Smyków, Mniów, Łopuszno, Słupia (Konecka). W skład gminy Radoszyce wchodzi **35 sołectw**. Względem geograficznym Gmina Radoszyce położona jest na Wyżynie Małopolskiej, u podnóża Gór Świętokrzyskich, w północno - zachodniej części Województwa Świętokrzyskiego. Poniższe mapy obrazują Gminę Radoszyce na tle powiatu oraz gminę w podziale na sołectwa.

Mapa nr 5: Gmina Radoszyce w podziale na sołectwa



Źródło: Lokalny Program Rewitalizacji Miejscowości Radoszyce na lata 2009-2015



Powierzchnia Gminy wynosi **14 671 ha**, w tym: użytki rolne to **8 291 ha**, **lasy i grunty leśne 5 581 ha**, **rozlewiska wodne 95 ha** i **pozostałe grunty 704 ha**. Lasy stanowią **38%** ogólnej powierzchni Gminy². Rzeźbę terenu Gminy Radoszyce cechuje małe urozmaicenie spowodowane położeniem w obrębie **Płaskowyżu Suchedniowskiego** (północno - wschodnia i środkowa część Gminy). Największe zróżnicowanie terenu w obrębie całej gminy można zauważyć w części południowej tj. od **Jakimowic** w kierunku **Góry Dobrzeszowskiej**, gdzie rozciąga się zachodnia część **Pasma Obłęgarskiego**, bowiem wysokości względne w obrębie stoków dochodzą do **około 70 m**³.

Liczba rodzin korzystających z pomocy GOPS w poszczególnych sołectwach w latach 2013-2015

W roku 2015 o 8 rodzin więcej skorzystało z pomocy GOPS niż 2 lata wcześniej. Skala tej pomocy była największa w następujących sołectwach:

- Radoszyce – 104 rodziny (276 osób) w 2015, 125 rodzin (276 osób) w 2014r.
- Lewoszów – 12 rodzin (59 osób) 2 2015, 18 rodzin (68 osób) w 2014r.
- Podlesie - 17 rodzin (58 osób) w 2015r, 17 rodzin, (57 osób) w 2014r.
- Wilczkowice - 15 rodzin (55 osób) w 2015r, 13 rodzin (50 osób) w 2014r.

Tabela 2 Liczba rodzin korzystających z pomocy GOPS w latach 2013-2015 w podziale na sołectwa

Sołectwo	2013			2014			2015		
	Liczba osób	% do ogółu korzystających	Liczba rodzin	Liczba osób	% do ogółu korzystających	Liczba rodzin	Liczba osób	% do ogółu korzystających	Liczba rodzin
Filipy	15	1,38%	4	12	1,11%	3	11	1,06%	3
Górniki	5	0,46%	2	5	0,46%	2	5	0,48%	2
Grębosze	14	1,28%	2	4	0,37%	2	4	0,39%	2
Grodzisko	25	2,29%	10	19	1,76%	8	30	2,89%	13
Gruszka	4	0,37%	1	10	0,93%	3	8	0,77%	2
Huta	18	1,65%	4	20	1,85%	5	25	2,41%	6
Jacentów	19	1,74%	9	23	2,13%	6	14	1,35%	12
Jakimowice	41	3,76%	10	29	2,69%	10	37	3,56%	10
Jarząb	6	0,55%	2	2	0,19%	1	2	0,19%	1
Józwików	19	1,74%	6	19	1,76%	6	17	1,64%	5
Kaliga	44	4,04%	12	49	4,54%	14	43	4,14%	12
Kapałów	49	4,50%	15	45	4,17%	14	44	4,24%	13
Kłucko	31	2,84%	12	27	2,50%	10	37	3,56%	18
Lewoszów	43	3,94%	9	56	5,19%	12	68	6,55%	18
Łysów	2	0,18%	2	1	0,09%	1	2	0,19%	2
Momocicha	18	1,65%	7	20	1,85%	9	24	2,31%	9
Mościska Duże	40	3,67%	11	34	3,15%	9	26	2,50%	8
Mościska Małe	8	0,73%	3	8	0,74%	3	5	0,48%	3
Mularzów	6	0,55%	2	10	0,93%	3	6	0,58%	2
Nadworów	0	0,00%	0	0	0,00%	0	0	0,00%	0
Nalewajków	26	2,39%	7	17	1,57%	5	17	1,64%	6
Pakuły	30	2,75%	9	39	3,61%	10	38	3,66%	10
Plenna	34	3,12%	10	41	3,80%	11	36	3,47%	11

² Źródło: http://radoszyce.pl/asp/pl_start.asp?typ=14&sub=3&menu=4&strona=1

³ Źródło: Lokalna Strategia Rozwoju 2009-2015 dla LGD „Nad Czarną i Pilicą”, oraz http://radoszyce.pl/asp/pl_start.asp?typ=14&sub=3&menu=4&strona=1



Program Rewitalizacji Gminy Radoszyce na lata 2016-2023

Podlesie	54	4,95%	15	58	5,37%	17	57	5,49%	17
Radoska	15	1,38%	5	10	0,93%	3	6	0,58%	3
Radoszyce	351	32,20%	121	344	31,85%	125	276	26,59%	104
Salachowy Bór	4	0,37%	2	11	1,02%	4	6	0,58%	2
Sęp	0	0,00%	0	1	0,09%	1	5	0,48%	1
Szóstaki	28	2,57%	7	37	3,43%	12	33	3,18%	10
Węgrzyn	21	1,93%	6	21	1,94%	6	27	2,60%	8
Wilczkowice	67	6,15%	19	50	4,63%	13	55	5,30%	15
Wiosna	13	1,19%	5	15	1,39%	7	22	2,12%	9
Wiszy	2	0,18%	2	1	0,09%	1	1	0,10%	1
Wyřebów	15	1,38%	6	17	1,57%	6	28	2,70%	7
Zychy	23	2,11%	9	25	2,31%	10	23	2,22%	9
Razem	1090	100%	346	1080	100%	352	1038	100%	354

Źródło: analiza własna na podstawie danych GOPS w Radoszycach, lipiec 2016

Liczba dzieci i młodzieży korzystająca z dożywiania w latach 2013-2015

Ustawa z dnia 12 marca 2004 roku o pomocy społecznej nakłada na gminę jako zadanie obowiązkowe dożywianie dzieci oraz zapewnienia posiłku osobom jego pozbawionym, zwłaszcza jeżeli chodzi o osoby z terenów objętych wysokim poziomem bezrobocia i ze środowisk wiejskich. Duże wsparcie finansowe na realizację tego zadania gmina może pozyskać dzięki Uchwale Rady Ministrów z dnia 10 grudnia 2013 r. w sprawie ustanowienia wieloletniego programu wspierania finansowego gmin w zakresie dożywiania, „Pomoc państwa w zakresie dożywiania”, na lata 2014-2020 (M.P.2013 poz. 1024).

Zjawisko dożywiania dzieci i młodzieży w gminie Radoszyce z roku na rok stopniowo spada. W 2015r. 15,5% dzieci w wieku do lat 16 było objętych dożywianiem. Ilościowo zjawisko to jest największe w Radoszycach 57 dzieci, tj. 23% ogółu dzieci korzystających z dożywiania. Kolejne sołectwa to:

- Lewoszów – 19 dzieci w 2015r., tj. 7,7% ogółu korzystających i 43,2% ogółu dzieci w wieku 6-16 lat,
- Podlesie – 16 dzieci w 2015r., tj. 6,5% ogółu korzystających i 33,3% ogółu dzieci w wieku 6-16 lat.
- Wilczkowice – 15 dzieci w 2015r., tj. 6% ogółu korzystających i 25,4% ogółu dzieci w wieku 6-16 lat.
- Jakimowice 14 dzieci w 2015r., tj. 5,6% ogółu korzystających i 21,5% ogółu dzieci w wieku 6-16 lat.

Tabela 3 Liczba dzieci i młodzieży korzystająca z dożywiania w latach 2013-2015 z podziałem na sołectwa

Sołectwo	2013	% do ogółu korzystających	2014	% do ogółu korzystających	2015	% do ogółu korzystających	% do ogółu mieszkańców sołectwa w wieku do lat 16
Filipy	5	2,0%	4	1,6%	4	1,6%	26,7%
Górniki	1	0,4%	1	0,4%	1	0,4%	7,7%
Grębosze	3	1,2%	0	0,0%	0	0,0%	0,0%
Grodzisko	4	1,6%	2	0,8%	5	2,0%	12,8%
Gruszka	3	1,2%	2	0,8%	3	1,2%	27,3%
Huta	2	0,8%	2	0,8%	4	1,6%	22,2%
Jacentów	9	3,5%	6	2,5%	8	3,2%	13,3%
Jakimowice	8	3,1%	12	4,9%	14	5,6%	21,5%
Jarząb	2	0,8%	2	0,8%	2	0,8%	33,3%



Program Rewitalizacji Gminy Radoszyce na lata 2016-2023

Jóźwików	5	2,0%	5	2,1%	5	2,0%	23,8%
Kaliga	7	2,7%	11	4,5%	12	4,8%	54,5%
Kapałów	13	5,1%	11	4,5%	12	4,8%	17,9%
Kłucko	14	5,5%	11	4,5%	10	4,0%	15,4%
Lewoszków	14	5,5%	15	6,2%	19	7,7%	43,2%
Łysów	0	0,0%	0	0,0%	0	0,0%	0,0%
Momocicha	3	1,2%	4	1,6%	3	1,2%	13,0%
Mościska Duże	6	2,4%	9	3,7%	6	2,4%	13,0%
Mościska Małe	0	0,0%	0	0,0%	0	0,0%	0,0%
Mularzów	3	1,2%	2	0,8%	5	2,0%	16,7%
Nadworów	0	0,0%	0	0,0%	0	0,0%	0,0%
Nalewajków	2	0,8%	4	1,6%	4	1,6%	11,4%
Pakuły	6	2,4%	8	3,3%	7	2,8%	14,9%
Plenna	9	3,5%	8	3,3%	5	2,0%	10,6%
Podlesie	18	7,1%	16	6,6%	16	6,5%	33,3%
Radoska	5	2,0%	6	2,5%	6	2,4%	14,6%
Radoszyce	70	27,5%	66	27,2%	57	23,0%	9,9%
Salachowy Bór	0	0,0%	0	0,0%	0	0,0%	0,0%
Sęp	0	0,0%	0	0,0%	0	0,0%	0,0%
Szóstaki	11	4,3%	13	5,3%	13	5,2%	44,8%
Węgrzyn	1	0,4%	1	0,4%	4	1,6%	14,3%
Wilczkowice	14	5,5%	11	4,5%	15	6,0%	25,4%
Wiosna	4	1,6%	4	1,6%	3	1,2%	21,4%
Wiszy	0	0,0%	0	0,0%	0	0,0%	0,0%
Wyřebów	6	2,4%	3	1,2%	1	0,4%	3,4%
Zychy	7	2,7%	4	1,6%	4	1,6%	22,2%
Razem	255		243		248,00		15,5%

Źródło: analiza własna na podstawie danych GOPS w Radoszycach, kwiecień 2016

Liczba osób w poszczególnych sołectwach, która skorzystała z zasiłków stałych, okresowych, celowych w latach 2013-2015

Zasiłek stały jest świadczeniem pieniężnym pomocy społecznej, które przysługuje pełnoletniej osobie samotnie gospodarującej, niezdolnej do pracy z powodu wieku lub całkowicie niezdolnej do pracy, jeżeli jej dochód jest niższy od kryterium dochodowego osoby samotnie gospodarującej oraz – pełnoletniej osobie pozostającej w rodzinie, niezdolnej do pracy z powodu wieku lub całkowicie niezdolnej do pracy, jeżeli jej dochód, jak również dochód na osobę w rodzinie są niższe od kryterium dochodowego na osobę w rodzinie.

W gminie Radoszyce wzrosła w ostatnim roku liczba osób korzystających z zasiłku stałego (wzrost względem roku 2013 o 46 osób). Najwięcej osób w 2015r. pobierało to świadczenie w: Radoszycach 72 osoby – 47,68% ogółu pobierających.

Tabela 4 Liczba osób korzystająca z zasiłku stałego w poszczególnych sołectwach Gminy Radoszyce w roku 2013-2015

	2013	2014	2015
--	------	------	------



Program Rewitalizacji Gminy Radoszyce na lata 2016-2023

	Stały	% do ogółu korzystających	Stały	% do ogółu korzystających	Stały	% do ogółu korzystających
Filipy	0	0,00%	0	0,00%	0	0,00%
Górniki	1	0,95%	1	0,85%	1	0,66%
Grębosze	0	0,00%	0	0,00%	0	0,00%
Grodzisko	2	1,90%	4	3,42%	4	2,65%
Gruszka	0	0,00%	0	0,00%	0	0,00%
Huta	2	1,90%	2	1,71%	2	1,32%
Jacentów	2	1,90%	4	3,42%	7	4,64%
Jakimowice	1	0,95%	1	0,85%	1	0,66%
Jarząb	2	1,90%	2	1,71%	2	1,32%
Józwików	1	0,95%	1	0,85%	1	0,66%
Kaliga	4	3,81%	5	4,27%	4	2,65%
Kapałów	7	6,67%	4	3,42%	6	3,97%
Kłucko	4	3,81%	3	2,56%	7	4,64%
Lewosóz	3	2,86%	3	2,56%	6	3,97%
Łysów	1	0,95%	1	0,85%	1	0,66%
Momocicha	2	1,90%	2	1,71%	2	1,32%
Mościska Duże	2	1,90%	2	1,71%	3	1,99%
Mościska Małe	4	3,81%	2	1,71%	2	1,32%
Mularzów	1	0,95%	1	0,85%	1	0,66%
Nadworów	0	0,00%	0	0,00%	0	0,00%
Nalewajków	1	0,95%	1	0,85%	1	0,66%
Pakuły	2	1,90%	2	1,71%	2	1,32%
Plenna	3	2,86%	2	1,71%	3	1,99%
Podlesie	2	1,90%	3	2,56%	3	1,99%
Radoska	0	0,00%	0	0,00%	2	1,32%
Radoszyce	38	36,19%	55	47,01%	72	47,68%
Salachowy Bór	0	0,00%	0	0,00%	0	0,00%
Sęp	0	0,00%	0	0,00%	0	0,00%
Szóstaki	3	2,86%	1	0,85%	2	1,32%
Węgrzyn	1	0,95%	1	0,85%	1	0,66%
Wilczkowice	9	8,57%	5	4,27%	5	3,31%
Wiosna	1	0,95%	2	1,71%	2	1,32%
Wiszy	1	0,95%	1	0,85%	1	0,66%
Wyřebów	0	0,00%	1	0,85%	1	0,66%
Zychy	5	4,76%	5	4,27%	6	3,97%
Razem	105	100,00%	117	100,00%	151	100,00%

Źródło: analiza własna na podstawie danych GOPS w Radoszycach, lipiec 2016

Zasiłek okresowy jest świadczeniem pieniężnym pomocy społecznej, które przysługuje w szczególności ze względu na długotrwałą chorobę, niepełnosprawność, bezrobocie, możliwość utrzymania lub nabycia uprawnień do świadczeń z innych systemów zabezpieczenia społecznego, osobie samotnie gospodarującej albo rodzinie, których dochód jest niższy od kryterium dochodowego.



Program Rewitalizacji Gminy Radoszyce na lata 2016-2023

Kwota zasiłku okresowego zarówno dla osoby samotnie gospodarującej jak i dla osób w rodzinie nie może być niższa niż ; 50 % różnicy między kryterium dochodowym osoby samotnie gospodarującej a dochodem tej osoby i kryterium dochodowym rodziny a dochodem tej rodziny.

W ostatnich latach obserwujemy spadek ogólnej liczby osób korzystających z zasiłków okresowych (o 156 w ostatnim roku). 111 osób (18,45% ogółu), które skorzystało z tego świadczenia to mieszkańcy Radoszyc. Kolejnymi sołectwami gdzie liczba osób pobierających to świadczenie jest wysoka są Lewoszów 46 osób tj. 7,6% ogółu pobierających ten zasiłek, Kapałów 41 osób tj. 6,78% ogółu.

Tabela 5 Liczba osób korzystająca z zasiłku okresowego w poszczególnych sołectwach Gminy Radoszyce w roku 2013 - 2015

Sołectwo	2013		2014		2015	
	Okresowy	% do ogółu korzystających	Okresowy	% do ogółu korzystających	Okresowy	% do ogółu korzystających
Filipy	12	1,53%	9	1,18%	8	1,32%
Górniki	4	0,51%	4	0,53%	4	0,66%
Grębosze	23	2,94%	3	0,39%	3	0,50%
Grodzisko	23	2,94%	18	2,37%	21	3,47%
Gruszka	0	0,00%	6	0,79%	0	0,00%
Huta	9	1,15%	16	2,10%	12	1,98%
Jacentów	26	3,32%	25	3,29%	15	2,48%
Jakimowice	18	2,30%	13	1,71%	15	2,48%
Jarzęb	4	0,51%	0	0,00%	0	0,00%
Jóźwików	11	1,41%	15	1,97%	15	2,48%
Kaliga	22	2,81%	33	4,34%	34	5,62%
Kapałów	41	5,24%	37	4,86%	41	6,78%
Kłucko	23	2,94%	13	1,71%	19	3,14%
Lewoszów	39	4,99%	51	6,70%	46	7,60%
Łysów	1	0,13%	0	0,00%	1	0,17%
Momocicha	12	1,53%	15	1,97%	9	1,49%
Mościska Duże	25	3,20%	20	2,63%	19	3,14%
Mościska Małe	7	0,90%	8	1,05%	5	0,83%
Mularzów	5	0,64%	4	0,53%	0	0,00%
Nadworów	0	0,00%	0	0,00%	0	0,00%
Nalewajków	21	2,69%	23	3,02%	25	4,13%
Pakuły	31	3,96%	35	4,60%	22	3,64%
Plenna	23	2,94%	24	3,15%	21	3,47%
Podlesie	26	3,32%	33	4,34%	28	4,63%
Radoska	14	1,79%	9	1,18%	4	0,66%
Radoszyce	249	31,84%	236	31,01%	111	18,35%
Salachowy Bór	2	0,26%	8	1,05%	5	0,83%
Sęp	0	0,00%	1	0,13%	5	0,83%
Szóstaki	8	1,02%	15	1,97%	19	3,14%
Węgrzyn	13	1,66%	17	2,23%	19	3,14%
Wilczkowice	49	6,27%	18	2,37%	30	4,96%
Wiosna	12	1,53%	10	1,31%	9	1,49%



Program Rewitalizacji Gminy Radoszyce na lata 2016-2023

Wiszy	1	0,13%	1	0,13%	0	0,00%
Wyrębów	9	1,15%	15	1,97%	23	3,80%
Zychy	19	2,43%	26	3,42%	17	2,81%
Razem	782	100%	761	100%	605	100,00%

Źródło: analiza własna na podstawie danych GOPS w Radoszycach, lipiec 2016

Zasiłek celowy to świadczenie fakultatywne przyznawane na zaspokojenie niezbędnej potrzeby bytowej, a w szczególności na pokrycie części lub całości kosztów zakupu żywności, leków i leczenia, opatu, odzieży, niezbędnych przedmiotów użytku domowego, drobnych remontów i napraw w mieszkaniu, a także kosztów pogrzebu. W roku 2015 wzrosła liczba osób pobierających ten zasiłek o 27 (względem 2014). Spośród sołectw zjawisko to było największe w:

- Radoszycach 132 osoby pobierały zasiłek tj., 33,72% ogółu korzystających),
- Grodzisku 23 osoby tj. 5,88% ogółu
- Podlesie 21 osób tj 5,37%

Tabela 6 Liczba osób korzystająca z zasiłku celowego w poszczególnych sołectwach Gminy Radoszyce w roku 2013 - 2015

Sołectwo	2013		2014		2015	
	Celowe	% do ogółu korzystających	Celowe	% do ogółu korzystających	Celowe	% do ogółu korzystających
Filipy	8	1,68%	3	0,82%	7	1,79%
Górniki	0	0,00%	0	0,00%	0	0,00%
Grębosze	5	1,05%	1	0,27%	3	0,77%
Grodzisko	11	2,31%	9	2,47%	23	5,88%
Gruszka	0	0,00%	3	0,82%	3	0,77%
Huta	6	1,26%	4	1,10%	5	1,28%
Jacentów	14	2,94%	13	3,57%	11	2,81%
Jakimowice	14	2,94%	6	1,65%	5	1,28%
Jarząb	1	0,21%	0	0,00%	2	0,51%
Józwików	4	0,84%	2	0,55%	10	2,56%
Kaliga	8	1,68%	20	5,49%	8	2,05%
Kapałów	29	6,08%	9	2,47%	14	3,58%
Kłucko	13	2,73%	12	3,30%	16	4,09%
Lewosów	13	2,73%	14	3,85%	17	4,35%
Łysów	1	0,21%	0	0,00%	1	0,26%
Momocicha	9	1,89%	10	2,75%	7	1,79%
Mościska Duże	23	4,82%	15	4,12%	14	3,58%
Mościska Małe	4	0,84%	6	1,65%	6	1,53%
Mularzów	1	0,21%	0	0,00%	1	0,26%
Nadworów	0	0,00%	0	0,00%	0	0,00%
Nalewajków	10	2,10%	7	1,92%	5	1,28%
Pakuły	16	3,35%	12	3,30%	10	2,56%
Plenna	19	3,98%	15	4,12%	11	2,81%
Podlesie	15	3,14%	13	3,57%	21	5,37%
Radoska	1	0,21%	1	0,27%	0	0,00%
Radoszyce	181	37,95%	132	36,26%	132	33,76%
Salachowy Bór	4	0,84%	2	0,55%	2	0,51%



Program Rewitalizacji Gminy Radoszyce na lata 2016-2023

Sęp	0	0,00%	0	0,00%	0	0,00%
Szóstaki	9	1,89%	12	3,30%	11	2,81%
Węgrzyn	7	1,47%	5	1,37%	9	2,30%
Wilczkowice	23	4,82%	12	3,30%	5	1,28%
Wiosna	9	1,89%	8	2,20%	6	1,53%
Wiszy	0	0,00%	0	0,00%	1	0,26%
Wyrębów	6	1,26%	5	1,37%	5	1,28%
Zychy	13	2,73%	13	3,57%	20	5,12%
Razem	477	100,00%	364	100,00%	391	100,00%

Źródło: analiza własna na podstawie danych GOPS w Radoszycach, lipiec 2016

Liczba rodzin korzystająca z zasiłków GOPS z powodu bezrobocia w poszczególnych sołectwach gminy Radoszyce w latach 2013-2015

Zmalała w 2015r. (względem 2013) liczba rodzin korzystających z zasiłku GOPS z tytułu bezrobocia (o 47 rodzin). Najwięcej rodzin pobierających świadczenie z powodu bezrobocia zamieszkiwało sołectwa:

- Radoszyce- 45 rodzin co stanowiło 35,69% wszystkich rodzin korzystających z pomocy z powodu bezrobocia
- Podlesie 8 rodzin (6,5%)
- Wilczkowice 7 rodzin (5,69%)

W roku 2013, 2014 powyższy ranking wyglądał tak samo.

Tabela 7 Liczba rodzin korzystająca z zasiłków z powodu bezrobocia w latach 2013-2015

L.p.	Sołectwo	2013	% do ogółu korzystających	2014	% do ogółu korzystających	2015	% do ogółu korzystających
1.	Filipy	1	0,59%	1	0,68%	1	0,81%
2.	Górniki	1	0,59%	1	0,68%	1	0,81%
3.	Grębosze	1	0,59%	1	0,68%	1	0,81%
4.	Grodzisko	5	2,94%	3	2,03%	4	3,25%
5.	Gruszka	0	0,00%	0	0,00%	0	0,00%
6.	Huta	1	0,59%	2	1,35%	2	1,63%
7.	Jacentów	14	8,24%	0	0,00%	0	0,00%
8.	Jakimowice	4	2,35%	3	2,03%	3	2,44%
9.	Jarząb	0	0,00%	0	0,00%	2	1,63%
10.	Jóźwików	2	1,18%	2	1,35%	4	3,25%
11.	Kaliga	3	1,76%	3	2,03%	4	3,25%
12.	Kapałów	9	5,29%	6	4,05%	5	4,07%
13.	Kłucko	4	2,35%	3	2,03%	0	0,00%
14.	Lewoszków	2	1,18%	0	0,00%	1	0,81%
15.	Łysów	1	0,59%	0	0,00%	1	0,81%
16.	Momocicha	3	1,76%	3	2,03%	3	2,44%
17.	Mościska Duże	5	2,94%	6	4,05%	4	3,25%
18.	Mościska Małe	0	0,00%	1	0,68%	1	0,81%
19.	Mularzów	1	0,59%	1	0,68%	0	0,00%
20.	Nadworów	0	0,00%	0	0,00%	0	0,00%
21.	Nalewajków	3	1,76%	3	2,03%	4	3,25%
22.	Pakuły	7	4,12%	6	4,05%	5	4,07%



Program Rewitalizacji Gminy Radoszyce na lata 2016-2023

23.	Plenna	3	1,76%	4	2,70%	3	2,44%
24.	Podlesie	11	6,47%	9	6,08%	8	6,50%
25.	Radoska	3	1,76%	2	1,35%	0	0,00%
26.	Radoszyce	69	40,59%	67	45,27%	45	36,59%
27.	Salachowy Bór	1	0,59%	3	2,03%	2	1,63%
28.	Sęp	0	0,00%	1	0,68%	0	0,00%
29.	Szóstaki	0	0,00%	2	1,35%	2	1,63%
30.	Węgrzyn	2	1,18%	2	1,35%	4	3,25%
31.	Wilczkowice	6	3,53%	4	2,70%	7	5,69%
32.	Wiosna	5	2,94%	4	2,70%	2	1,63%
33.	Wiszy	1	0,59%	0	0,00%	0	0,00%
34.	Wyřebów	2	1,18%	2	1,35%	3	2,44%
35.	Zychy	0	0,00%	3	2,03%	1	0,81%
	Razem	170	100,00%	148	100,00%	123	100,00%

Źródło: analiza własna na podstawie danych GOPS W Radoszycach, lipiec 2016

Liczba rodzin korzystająca z zasiłków GOPS z powodu ubóstwa w poszczególnych sołectwach gminy Radoszyce w latach 2013-2015

O 12 wzrosła na terenie gminy w 2015r. (względem 2013) liczba rodzin korzystająca z zasiłku z tytułu ubóstwa – 16 rodzin. Najwięcej rodzin pobierających zasiłek z tego powodu zamieszkuje sołectwa: Jacentów – 5 rodzin co stanowi 31.25% ogółu, Jakimowice – 4 rodziny tj. 25% Grodzisko również 4 rodziny.

Tabela 8 Liczba rodzin korzystająca z zasiłków z powodu ubóstwa w latach 2013-2015

L.p.	Sołectwo	2013	% do ogółu korzystających	2014	% do ogółu korzystających	2015	% do ogółu korzystających
1.	Filipy	0	0,00%	0	0,00%	0	0,00%
2.	Górniki	0	0,00%	0	0,00%	0	0,00%
3.	Grębosze	0	0,00%	0	0,00%	0	0,00%
4.	Grodzisko	0	0,00%	0	0,00%	4	25,00%
5.	Gruszka	0	0,00%	0	0,00%	0	0,00%
6.	Huta	0	0,00%	0	0,00%	0	0,00%
7.	Jacentów	0	0,00%	9	100,00%	5	31,25%
8.	Jakimowice	0	0,00%	0	0,00%	4	25,00%
9.	Jarząb	0	0,00%	0	0,00%	0	0,00%
10.	Józwików	0	0,00%	0	0,00%	0	0,00%
11.	Kaliga	0	0,00%	0	0,00%	0	0,00%
12.	Kapałów	0	0,00%	0	0,00%	0	0,00%
13.	Kłucko	0	0,00%	0	0,00%	0	0,00%
14.	Lewoszów	0	0,00%	0	0,00%	0	0,00%
15.	Łysów	0	0,00%	0	0,00%	0	0,00%
16.	Momocicha	0	0,00%	0	0,00%	0	0,00%
17.	Mościska Duże	0	0,00%	0	0,00%	0	0,00%
18.	Mościska Małe	0	0,00%	0	0,00%	0	0,00%
19.	Mularzów	0	0,00%	0	0,00%	0	0,00%
20.	Nadworów	0	0,00%	0	0,00%	0	0,00%



Program Rewitalizacji Gminy Radoszyce na lata 2016-2023

21.	Nalewajków	0	0,00%	0	0,00%	0	0,00%
22.	Pakuły	0	0,00%	0	0,00%	0	0,00%
23.	Plenna	0	0,00%	0	0,00%	1	6,25%
24.	Podlesie	1	25,00%	0	0,00%	0	0,00%
25.	Radoska	0	0,00%	0	0,00%	0	0,00%
26.	Radoszyce	3	75,00%	0	0,00%	2	12,50%
27.	Salachowy Bór	0	0,00%	0	0,00%	0	0,00%
28.	Sęp	0	0,00%	0	0,00%	0	0,00%
29.	Szóstaki	0	0,00%	0	0,00%	0	0,00%
30.	Węgrzyn	0	0,00%	0	0,00%	0	0,00%
31.	Wilczkowice	0	0,00%	0	0,00%	0	0,00%
32.	Wiosna	0	0,00%	0	0,00%	0	0,00%
33.	Wiszy	0	0,00%	0	0,00%	0	0,00%
34.	Wyřebów	0	0,00%	0	0,00%	0	0,00%
35.	Zychy	0	0,00%	0	0,00%	0	0,00%
Razem		4	100,00%	9	100,00%	16	100,00%

Źródło: analiza własna na podstawie danych GOPS w Radoszycach, lipiec 2016

Liczba rodzin korzystająca z zasiłków GOPS z powodu niepełnosprawności w poszczególnych sołectwach gminy Radoszyce w latach 2013-2015

Wzrasta w gminie liczba rodzin korzystająca z zasiłku GOPS z tytułu niepełnosprawności. W 2015r. było to 142 rodziny, gdy rok wcześniej były to 132 (wzrost o 10). Problem ten dotyczy przede wszystkim Radoszyc (39 rodzin skorzystało z tej formy wsparcia w 2015r.) oraz Kłucka (10 rodzin) i Kapałowa (8 rodzin). Szczegółowe dane w rozbięciu na sołectwa obrazuje poniższa tabela.

Tabela 9 Liczba rodzin korzystająca z zasiłków z powodu niepełnosprawności w latach 2013-2015

L.p.	Sołectwo	2013	% do ogółu korzystających	2014	% do ogółu korzystających	2015	% do ogółu korzystających
1.	Filipy	3	2,26%	2	1,52%	2	1,41%
2.	Górniki	1	0,75%	1	0,76%	1	0,70%
3.	Grębosze	0	0,00%	1	0,76%	1	0,70%
4.	Grodzisko	2	1,50%	3	2,27%	4	2,82%
5.	Gruszka	0	0,00%	2	1,52%	1	0,70%
6.	Huta	3	2,26%	3	2,27%	4	2,82%
7.	Jacentów	5	3,76%	0	0,00%	0	0,00%
8.	Jakimowice	2	1,50%	4	3,03%	3	2,11%
9.	Jarząb	2	1,50%	1	0,76%	0	0,00%
10.	Jóźwików	1	0,75%	1	0,76%	1	0,70%
11.	Kaliga	5	3,76%	5	3,79%	4	2,82%
12.	Kapałów	6	4,51%	7	5,30%	8	5,63%
13.	Kłucko	5	3,76%	4	3,03%	10	7,04%
14.	Lewoszków	2	1,50%	3	2,27%	7	4,93%
15.	Łysów	1	0,75%	1	0,76%	1	0,70%
16.	Momocicha	2	1,50%	3	2,27%	4	2,82%
17.	Mościska Duże	6	4,51%	2	1,52%	3	2,11%
18.	Mościska Małe	3	2,26%	2	1,52%	2	1,41%



Program Rewitalizacji Gminy Radoszyce na lata 2016-2023

19.	Mularzów	1	0,75%	1	0,76%	1	0,70%
20.	Nadworów	1	0,75%	1	0,76%	1	0,70%
21.	Nalewajków	4	3,01%	4	3,03%	2	1,41%
22.	Pakuły	6	4,51%	4	3,03%	5	3,52%
23.	Plenna	6	4,51%	6	4,55%	6	4,23%
24.	Podlesie	2	1,50%	5	3,79%	6	4,23%
25.	Radoska	1	0,75%	0	0,00%	2	1,41%
26.	Radoszyce	37	27,82%	39	29,55%	39	27,46%
27.	Salachowy Bór	1	0,75%	0	0,00%	0	0,00%
28.	Sęp	0	0,00%	0	0,00%	0	0,00%
29.	Szóstaki	3	2,26%	6	4,55%	4	2,82%
30.	Węgrzyn	2	1,50%	2	1,52%	2	1,41%
31.	Wilczkowice	10	7,52%	6	4,55%	4	2,82%
32.	Wiosna	1	0,75%	2	1,52%	2	1,41%
33.	Wiszy	1	0,75%	1	0,76%	1	0,70%
34.	Wyřebów	2	1,50%	3	2,27%	4	2,82%
35.	Zychy	6	4,51%	7	5,30%	7	4,93%

Źródło: analiza własna na podstawie danych GOPS w Radoszycach, lipiec 2016

Liczba rodzin korzystająca z zasiłków GOPS z powodu długotrwałej lub ciężkiej choroby w poszczególnych sołectwach gminy Radoszyce w latach 2013-2015

Wzrosła względem roku 2013 liczba rodzin pobierająca zasiłek z powodu długotrwałej lub ciężkiej choroby. W 2015r. najwięcej rodzin skorzystało z tego wsparcia w sołectwie:

- Lewoszów – 10 rodzin tj. 21,74% ogółu korzystających,
- Radoszyce 9 rodzin (19,7%),
- Jacentów 7 rodzin (15,22%).

Tabela 10 Liczba rodzin korzystająca z zasiłków z powodu długotrwałej lub ciężkiej choroby w latach 2013-2015

L.p.	Sołectwo	2013	% do ogółu korzystających	2014	% do ogółu korzystających	2015	% do ogółu korzystających
1.	Filipy	0	0,00%	0	0,00%	0	0,00%
2.	Górniki	0	0,00%	0	0,00%	0	0,00%
3.	Grębosze	0	0,00%	0	0,00%	0	0,00%
4.	Grodzisko	3	14,29%	2	5,00%	4	8,70%
5.	Gruszka	0	0,00%	0	0,00%	0	0,00%
6.	Huta	0	0,00%	0	0,00%	0	0,00%
7.	Jacentów	0	0,00%	4	10,00%	7	15,22%
8.	Jakimowice	3	14,29%	3	7,50%	0	0,00%
9.	Jarząb	0	0,00%	0	0,00%	0	0,00%
10.	Jóźwików	0	0,00%	0	0,00%	0	0,00%
11.	Kaliga	0	0,00%	0	0,00%	0	0,00%
12.	Kapałów	0	0,00%	0	0,00%	1	2,17%
13.	Kłucko	0	0,00%	0	0,00%	0	0,00%
14.	Lewoszów	5	23,81%	0	0,00%	10	21,74%
15.	Łysów	0	0,00%	9	22,50%	0	0,00%
16.	Momocicha	1	4,76%	0	0,00%	1	2,17%



Program Rewitalizacji Gminy Radoszyce na lata 2016-2023

17.	Mościska Duże	0	0,00%	2	5,00%	1	2,17%
18.	Mościska Małe	0	0,00%	1	2,50%	0	0,00%
19.	Mularzów	0	0,00%	0	0,00%	0	0,00%
20.	Nadworów	0	0,00%	0	0,00%	0	0,00%
21.	Nalewajków	0	0,00%	0	0,00%	2	4,35%
22.	Pakuły	0	0,00%	0	0,00%	0	0,00%
23.	Plenna	1	4,76%	0	0,00%	1	2,17%
24.	Podlesie	0	0,00%	3	7,50%	2	4,35%
25.	Radoska	0	0,00%	2	5,00%	0	0,00%
26.	Radoszyce	1	4,76%	8	20,00%	9	19,57%
27.	Salachowy Bór	0	0,00%	1	2,50%	0	0,00%
28.	Sęp	0	0,00%	0	0,00%	0	0,00%
29.	Szóstaki	2	9,52%	2	5,00%	2	4,35%
30.	Węgrzyn	0	0,00%	0	0,00%	0	0,00%
31.	Wilczkowie	2	9,52%	1	2,50%	2	4,35%
32.	Wiosna	0	0,00%	1	2,50%	3	6,52%
33.	Wiszy	0	0,00%	0	0,00%	0	0,00%
34.	Wyřebów	2	9,52%	1	2,50%	0	0,00%
35.	Zychy	1	4,76%	0	0,00%	1	2,17%
	Razem	21	100,00%	40	100,00%	46	100,00%

Źródło: analiza własna na podstawie danych GOPS w Radoszycach, lipiec 2016

Liczba rodzin korzystająca z zasiłków GOPS z powodu bezradności w sprawach opiekuńczo-wychowawczych w poszczególnych sołectwach gminy Radoszyce w latach 2013-2015

Wzrosła liczba rodzin pobierających ten zasiłek – o 6 w 2015 względem 2013r. Połowa tych rodzin mieszka w sołectwach Radoszyce (7 rodzin) i Kaliga (3 rodziny).

Tabela 11 Liczba rodzin korzystająca z zasiłków z powodu bezradności w sprawach opiekuńczo-wychowawczych w latach 2013-2015

Lp.	Sołectwo	2013	% do ogółu korzystających	2014	% do ogółu korzystających	2015	% do ogółu korzystających
1.	Filipy	0	0,00%	0	0,00%	0	0,00%
2.	Górniki	0	0,00%	0	0,00%	0	0,00%
3.	Grębosze	0	0,00%	0	0,00%	0	0,00%
4.	Grodzisko	0	0,00%	0	0,00%	1	5,00%
5.	Gruszka	0	0,00%	0	0,00%	0	0,00%
6.	Huta	0	0,00%	0	0,00%	0	0,00%
7.	Jacentów	0	0,00%	1	5,88%	0	0,00%
8.	Jakimowice	1	7,14%	0	0,00%	0	0,00%
9.	Jarząb	0	0,00%	0	0,00%	0	0,00%
10.	Jóźwików	1	7,14%	1	5,88%	1	5,00%
11.	Kaliga	3	21,43%	4	23,53%	3	15,00%
12.	Kapałów	0	0,00%	0	0,00%	0	0,00%
13.	Kłucko	0	0,00%	0	0,00%	0	0,00%
14.	Lewoszów	0	0,00%	0	0,00%	0	0,00%
15.	Łysów	0	0,00%	0	0,00%	0	0,00%



Program Rewitalizacji Gminy Radoszyce na lata 2016-2023

16.	Momocicha	1	7,14%	1	5,88%	1	5,00%
17.	Mościska Duże	0	0,00%	0	0,00%	0	0,00%
18.	Mościska Małe	0	0,00%	0	0,00%	0	0,00%
19.	Mularzów	0	0,00%	0	0,00%	0	0,00%
20.	Nadworów	0	0,00%	0	0,00%	0	0,00%
21.	Nalewajków	1	7,14%	1	5,88%	0	0,00%
22.	Pakuły	0	0,00%	0	0,00%	0	0,00%
23.	Plenna	0	0,00%	1	5,88%	0	0,00%
24.	Podlesie	0	0,00%	0	0,00%	0	0,00%
25.	Radoska	0	0,00%	0	0,00%	0	0,00%
26.	Radoszyce	4	28,57%	4	23,53%	7	35,00%
27.	Salachowy Bór	0	0,00%	0	0,00%	1	5,00%
28.	Sęp	0	0,00%	0	0,00%	1	5,00%
29.	Szóstaki	1	7,14%	1	5,88%	1	5,00%
30.	Węgrzyn	1	7,14%	1	5,88%	1	5,00%
31.	Wilczkowice	1	7,14%	2	11,76%	2	10,00%
32.	Wiosna	0	0,00%	0	0,00%	1	5,00%
33.	Wiszy	0	0,00%	0	0,00%	0	0,00%
34.	Wyřebów	0	0,00%	0	0,00%	0	0,00%
35.	Zychy	0	0,00%	0	0,00%	0	0,00%
	Razem	14	100,00%	17	100,00%	20	100,00%

Źródło: analiza własna na podstawie danych GOPS w Radoszycach, lipiec 2016

Liczba dokonanych przestępstw i wykroczeń w poszczególnych sołectwach Gminy Radoszyce w latach 2011-2015

Teren Gminy Radoszyce obecnie w zakresie zapewnienia bezpieczeństwa, ładu i porządku publicznego, jako jedna z pięciu Gmin podlega pod Komisariat Policji w Radoszycach. Obsada etatowa Komisariatu Policji w Radoszycach wynosi niezmiennie od roku 2012 – 24 funkcjonariuszy.

Teren Gminy Radoszyce objęty jest trzema rejonami służbowymi obsługiwanyymi przez trzech dzielnicowych. Poniżej przedstawiamy tabelę obrazującą liczbę przestępstw popełnionych na terenie Gminy Radoszyce w latach 2011-2015 w podziale na sołectwa.

Tabela 12 Ogólna liczba przestępstw i wykroczeń w podziale na sołectwa Gminy Radoszyce w latach 2011-2015

Miejscowości najbardziej zagrożone przestępczością	2011	2012	2013	2014	2015	Razem	% do ogółu z lat 2011-2015
Radoszyce	74	50	42	46	36	248	40,59%
Pakuły	6	3	4	4	2	19	3,11%
Wilczkowice	9	10	3	3	0	25	4,09%
Nadworów	5	1	1	0	0	7	1,15%
Podlesie	3	1	3	2	1	10	1,64%
Plenna	4	3	4	4	2	17	2,78%
Sęp	5	1	0	0		6	0,98%
Kłucko	7	2	2	2	3	16	2,62%
Kapałów	8	8	3	3	1	23	3,76%
Jakimowice	7	3	3	4	1	18	2,95%



Program Rewitalizacji Gminy Radoszyce na lata 2016-2023

Radoska	4	1	1	4	4	14	2,29%
Mościska Duże	6	3	3	0	3	15	2,45%
Grodzisko	6	4	1	6	0	17	2,78%
Momocicha	2	2	0	1	1	6	0,98%
Wyřebów	3	1	1	1	2	8	1,31%
Jóźwików	1	2	0	2	1	6	0,98%
Nalewajków	3	0	1	1	1	6	0,98%
Stanowiska	1	0	0	0		1	0,16%
Górniki	1	1	1	3	2	8	1,31%
Węgrzyn	6	1	0	2	1	10	1,64%
Jacentów	10	7	9	9	9	44	7,20%
Kolonia Kłucko	6	0	3	2	2	13	2,13%
Grębosze	2	1	0	3	2	8	1,31%
Filipy	2	0	2	4	2	10	1,64%
Salachowy Bór	3	2	0	0	2	7	1,15%
Jakimowice Kolonia	1	0	0	0		1	0,16%
Zychy	2	1	0	4	2	9	1,47%
Lewoszów	1	1	1	1	0	4	0,65%
Mościska Małe	1	1	1	1	0	4	0,65%
Wiosna	3	3	5	4	2	17	2,78%
Szóstaki	1	2	2	3	1	9	1,47%
Mularzów	1	0	0	0		1	0,16%
Huta	0	1	0	0		1	0,16%
Kaliga	0	0	2	1	0	3	0,49%
RAZEM	194	116	98	120	83	611	100,00%

Źródło: Komisariat Policji w Radoszycach

Sołectwami gdzie co roku odnotowywanych jest najwięcej przestępstw są:

- Radoszyce, 248 przestępstw w ciągu 5 lat
- Jacentów – 44 przestępstwa
- Wilczkowice - 25
- Kapałów - 23
- Pakuły -19
- Jakimowice -18

Tabela 13 Ogólna liczba miejscowych wykroczeń w podziale na sołectwa Gminy Radoszyce w latach 2011-2015

Miejscowości wykroczenia	2011	2012	2013	2014	2015	Razem	% do ogółu z lat 2011-2015
Radoszyce	91	83	85	66	66	391	50,98%
Mościska Małe	1	2	0	0	0	3	0,39%
Radoska	5	2	5	1	1	14	1,83%
Jacentów	10	12	2	9	9	42	5,48%
Wiosna	4	4	4	4	8	24	3,13%
Podlesie	3	3	0	1	2	9	1,17%
Plenna	5	3	1	4	6	19	2,48%



Program Rewitalizacji Gminy Radoszyce na lata 2016-2023

Łysów	1	1	0	2	2	6	0,78%
Kłucko	13	5	0	5	10	33	4,30%
Wyřebów	1	1	4	4	2	12	1,56%
Nalewajków	2	2	1	1	0	6	0,78%
Górniki	2	0	0	0	1	3	0,39%
Węgrzyn	1	1	1	4	1	8	1,04%
Kaliga	3	1	0	0	1	5	0,65%
Jarząb	1	0	0	0	0	1	0,13%
Pakuły	6	3	3	13	7	32	4,17%
Kapałów	14	9	5	13	11	52	6,78%
Jóźwików	2	1	1	0	0	4	0,52%
Jakimowice	6	0	1	4	0	11	1,43%
Grodzisko	4	6	1	7	1	19	2,48%
Wilczkowice	2	7	4	2	5	20	2,61%
Momocicha	3	2	0	0	1	6	0,78%
Sęp	2	0	0	0	0	2	0,26%
Lewoszów	2	0	2	2	0	6	0,78%
Kłucko Kolonia	0	2	5	1	2	10	1,30%
Szóstaki	0	1	2	0	3	6	0,78%
Nadworów	0	1	0	0	0	1	0,13%
Mularzów	0	3	0	0	1	4	0,52%
Wiszy	0	1	0	0	0	1	0,13%
Grębosze	0	2	0	0	1	3	0,39%
Filipy	0	0	1	1	4	6	0,78%
Zychy	0	0	1	0	1	2	0,26%
Salachowy Bór	0	0	0	2	2	4	0,52%
Gruszka	0	0	0	1	1	2	0,26%
RAZEM	184	158	129	147	149	767	100,00%

Źródło: Komisariat Policji w Radoszycach

Sołectwami gdzie co roku odnotowywanych jest najwięcej wykroczeń są:

- Radoszyce, 391 w ciągu 5 lat
- Jacentów – 42
- Kapałów - 52
- Pakuły -33
- Kłucko 32

Analiza demograficzna Gminy Radoszyce i poszczególnych sołectw

Gminę Radoszyce na koniec 2015r. zamieszkiwało 9153 osoby. W ciągu ostatnich lat zmniejsza się liczba mieszkańców. Jest to spowodowane m.in. ujemnym przyrostem naturalnym oraz migracją .

Tabela 14 Struktura ludności na terenie Gminy Radoszyce w latach 2013-2015

Struktura ludności	Stan na koniec roku 2013	Stan na koniec roku 2014	Stan na koniec roku 2015
Stan ludności ogółem	9257	9298	9153
Kobiety	4570	4598	4529
Mężczyźni	4687	4700	4624



Program Rewitalizacji Gminy Radoszyce na lata 2016-2023

Urodzenia żywe ogółem	94	95	73
Zgony ogółem	98	90	102
Przyrost naturalny	-4	5	-29

Źródło: Ewidencja ludności, Urząd Gminy w Radoszycach, lipiec 2016

Najliczniejszym sołectwem w gminie są Radoszyce 3254 mieszkańców oraz Jakimowice 474. najmniej liczne są sołectwa Wisy 24 mieszkańców, Łysów i Jarzęb (po 45 mieszkańców).

Tabela 15 Procentowy podział liczby mieszkańców poszczególnych sołectw do ogółu mieszkańców Gminy Radoszyce

Sołectwo	31.12.2014	31.12.2015	% udział
Filipy	108	104	1,1%
Górniki	72	72	0,8%
Grębosze	124	122	1,3%
Grodzisko	331	326	3,6%
Gruszka	104	100	1,1%
Huta	90	92	1,0%
Jacentów	268	265	2,9%
Jakimowice	487	474	5,2%
Jarzęb	59	45	0,5%
Józwików	103	114	1,2%
Kaliga	130	125	1,4%
Kapałów	397	384	4,2%
Kłucko	434	438	4,8%
Lewoszków	199	182	2,0%
Łysów	50	45	0,5%
Momocicha	197	197	2,2%
Mościska Duże	198	189	2,1%
Mościska Małe	110	112	1,2%
Mularzów	150	146	1,6%
Nadworów	98	94	1,0%
Nalewajków	174	167	1,8%
Pakuły	221	209	2,3%
Plenna	282	280	3,1%
Podlesie	245	248	2,7%
Radoska	245	241	2,6%
Radoszyce	3277	3254	35,6%
Salachowy Bór	64	66	0,7%
Sęp	61	60	0,7%
Szóstaki	124	119	1,3%
Węgrzyn	140	140	1,5%
Wilczkowice	415	404	4,4%
Wiosna	92	91	1,0%
Wisy	24	24	0,3%
Wyřebów	139	136	1,5%
Zychy	83	88	1,0%



Program Rewitalizacji Gminy Radoszyce na lata 2016-2023

	9295	9153	
--	------	------	--

Źródło: Analiza własna na podstawie danych Ewidencji ludności, Urząd Gminy w Radoszycach lipiec 2016r.

Kolejne tabele przedstawiają demografię w poszczególnych sołectwach w podziale na różne kategorie wiekowe w latach 2014, 2015.



Program Rewitalizacji Gminy Radoszyce na lata 2016-2023

Tabela 16 Liczba mieszkańców w poszczególnych sołectwach – stan na 31.12.2015

Sołectwo	Przedział wiekowy 2015																Ogółem
	0-5		6-16		17-25		26-40		41-50		51-60		61-70		71 i więcej		
	K	M	K	M	K	M	K	M	K	M	K	M	K	M	K	M	
Filipy	6	1	3	5	8	2	12	15	5	4	5	8	9	8	10	3	104
Górniki	1	5	2	5	3	8	13	6	5	2	4	7	3	3	3	2	72
Grębosze	4	8	6	7	11	7	10	15	5	5	8	12	5	6	9	4	122
Grodzisko	10	5	12	12	18	30	35	44	15	24	26	24	16	22	25	8	326
Gruszka	2	1	1	7	6	13	5	9	5	8	7	7	7	4	10	8	100
Huta	1	2	5	10	3	12	7	10	10	11	2	4	5	2	6	2	92
Jacentów	5	9	28	18	18	17	36	32	17	12	16	14	9	14	14	6	265
Jakimowice	10	12	19	24	36	27	50	46	35	36	26	44	24	17	41	27	474
Jarząb	0	1	2	3	1	3	2	4	4	5	3	5	3	2	4	3	45
Józwików	5	4	6	6	6	1	13	15	4	9	6	9	7	5	13	5	114
Kaliga	2	3	8	9	11	13	9	13	7	7	9	13	5	6	9	1	125
Kapalów	14	9	24	20	26	23	35	53	22	22	28	31	16	23	23	15	384
Klucko	9	13	25	18	26	37	48	55	28	37	25	35	27	16	25	14	438
Lewoszów	6	6	15	17	12	14	18	26	6	7	8	16	11	8	8	4	182
Lysów	1	0	0	2	4	2	5	5	2	2	2	3	5	5	4	3	45
Momocicha	3	4	8	8	9	19	24	16	16	14	8	26	7	11	18	6	197
Mościska Duże	4	11	22	9	12	10	14	24	11	12	9	11	9	15	11	5	189
Mościska Małe	7	1	6	4	7	5	13	17	4	5	7	12	6	8	8	2	112
Mularzów	3	4	9	14	5	14	16	22	7	8	11	10	5	8	8	2	146
Nadworów	3	2	5	8	9	8	6	8	10	9	1	4	6	3	6	6	94
Nalewajków	7	8	13	7	3	9	21	26	7	12	12	10	6	11	11	4	167
Pakuły	11	7	14	15	14	15	22	34	9	20	11	9	10	7	9	2	209
Plenna	7	6	20	14	22	20	32	37	18	27	18	15	12	12	12	8	280
Podlesie	11	11	10	16	13	14	33	41	12	6	16	26	10	12	11	6	248
Radoska	6	10	16	9	11	10	31	41	15	15	15	17	15	13	12	5	241
Radoszyce	94	99	183	199	205	189	362	415	209	229	228	217	177	175	189	84	3254
Salachowy Bór	1	2	5	2	7	8	4	5	8	4	2	6	3	2	4	3	66
Sęp	4	1	1	4	2	3	8	11	0	2	6	0	3	7	4	4	60
Szóstaki	4	6	11	8	2	7	13	17	3	8	8	7	2	6	11	6	119
Węgrzyn	7	6	7	8	5	13	14	17	11	5	6	9	8	9	10	5	140
Wilczkowice	13	9	16	21	21	30	49	52	14	23	30	35	24	25	27	15	404
Wiosna	3	0	8	3	4	6	12	8	5	6	8	8	4	6	7	3	91
Wiszy	0	0	0	0	0	0	1	1	2	1	3	1	1	0	11	3	24
Wyřebów	1	8	13	7	6	9	14	16	7	13	8	12	4	3	12	3	136
Zychy	1	3	7	7	7	6	7	7	5	9	2	7	5	8	5	2	88
RAZEM	266	277	530	526	553	604	994	1163	543	619	584	674	469	482	590	279	9153

Źródło: Ewidencja ludności, Urząd Gminy w Radoszycach, lipiec 201



Program Rewitalizacji Gminy Radoszyce na lata 2016-2023

Tabela 17 Liczba mieszkańców w poszczególnych sołectwach – stan na 31.12.2014

Sołectwo	Przeździel wiekowy																Ogółem
	0-5		16-cze		17-25		26-40		41-50		51-60		61-70		71 i więcej		
	K	M	K	M	K	M	K	M	K	M	K	M	K	M	K	M	
Filipy	6	1	3	5	9	2	13	14	5	4	5	8	9	8	12	4	108
Górniki	1	6	2	5	5	8	11	6	4	5	4	5	3	2	3	2	72
Grębosze	5	7	6	9	11	5	12	14	4	5	8	12	5	7	9	5	124
Grodzisko	10	4	10	15	20	29	37	41	16	26	24	26	15	21	29	8	331
Gruszka	2	1	1	7	7	14	4	10	5	7	8	7	7	5	10	9	104
Huta	2	2	5	10	4	11	6	10	9	9	2	4	5	3	6	2	90
Jacentów	4	8	29	21	20	15	34	32	19	10	12	17	10	14	15	7	267
Jakimowice	8	11	23	25	37	29	51	48	38	39	22	39	27	19	41	30	487
Jarząb	4	6	2	4	1	3	2	5	4	6	4	5	3	1	5	4	59
Józwików	0	1	5	4	7	1	9	15	6	9	4	9	8	6	13	6	103
Kaliga	5	3	9	9	12	13	10	14	6	7	8	14	5	5	9	1	130
Kapalów	12	13	26	21	31	24	38	51	20	25	28	29	16	23	25	15	397
Klucko	5	4	30	21	30	40	48	57	24	36	27	31	23	16	26	16	434
Lewosów	5	10	18	19	12	16	21	25	7	9	9	15	9	9	8	5	197
Lysów	2	0	4	2	4	2	6	5	2	2	2	3	4	5	4	3	50
Momocicha	2	4	8	10	9	17	24	17	15	16	8	24	6	12	18	7	197
Mościska Duże	6	11	24	11	13	8	15	25	11	14	10	13	7	13	12	5	198
Mościska Małe	4	2	7	5	7	5	11	17	4	5	7	12	5	8	9	2	110
Mularzów	3	5	9	12	6	17	18	20	6	7	12	11	5	8	9	2	150
Nadworów	3	2	6	9	8	10	8	7	8	8	1	4	7	4	7	6	98
Nalewajków	8	11	13	7	5	11	20	28	8	11	10	10	6	10	11	5	174
Pakuły	12	8	18	15	13	17	22	40	9	15	13	9	8	8	11	3	221
Plenna	7	5	23	16	19	17	31	42	19	22	16	16	15	12	13	9	282
Podlesie	12	10	10	18	12	15	31	40	14	4	15	25	9	12	11	7	245
Radoska	6	9	16	9	14	12	32	41	14	13	14	16	16	14	14	5	245
Radoszyce	99	100	198	210	203	206	354	410	211	222	232	216	160	176	196	84	3277
Salachowy Bór	0	1	6	2	6	8	3	5	10	6	0	4	4	2	4	3	64
Sęp	4	1	1	5	2	2	8	12	0	1	7	3	2	4	5	4	61
Szóstaki	5	6	10	8	3	9	13	19	3	6	7	7	5	6	11	6	124
Węgrzyn	7	6	8	9	7	12	14	17	8	4	7	10	7	8	11	5	140
Wilczkowice	12	9	20	24	20	30	46	54	17	21	30	37	21	27	29	18	415
Wiosna	4	0	8	4	5	6	12	7	5	6	6	9	5	5	7	3	92
Wiszy	0	0	0	0	0	0	1	1	3	1	2	1	1	0	11	3	24
Wyřebów	2	7	13	9	6	8	15	18	6	9	8	13	6	4	12	3	139
Zychy	1	4	7	7	7	6	8	8	4	10	2	5	6	7	5	2	89
RAZEM	268	278	578	567	575	628	988	1175	544	600	574	669	450	484	621	299	9298

Źródło: Ewidencja ludności, Urząd Gminy Radoszyce, lipiec 2016



Analiza wzrostu/spadku liczby mieszkańców w poszczególnych sołectwach gminy Radoszyce w latach 2014-2015

Analizując dynamikę wzrostu/spadku liczby mieszkańców w poszczególnych sołectwach wzięto pod uwagę liczbę mieszkańców na koniec 2014 i 2015 i porównano je ze sobą. Liczba mieszkańców gminy w tym okresie zmniejszyła się łącznie o 145 osób. Licząc średnią dla sołectwa podzielono 145/35 sołectw co dało w zaokrągleniu średnio 4 osoby/sołectwo. Zdecydowanie większość sołectw jest powyżej średniej. Natomiast w 6 sołectwach wskaźnik ten jest trzy razy wyższy niż średnia dla gminy co oznacza że odpływ mieszkańców był znaczący w badanym okresie. Są to sołectwa:

- Radoszyce gdzie ubyło 23 mieszkańców
- Lewoszków – 15 osób
- Jarzęb -14
- Jakimowice -13
- Kapałów -13
- Pakuły -12

Tabela 18 Liczba sołectw, w których nastąpił spadek liczby mieszkańców lub zwiększenie liczby mieszkańców było mniejsze niż średnia dla sołectwa

	stan 2014	stan 2015	wzrost/spadek
Filipy	108	104	-4
Górniki	72	72	0
Grębosze	124	122	-2
Grodzisko	331	326	-5
Gruszka	104	100	-4
Huta	90	92	2
Jacentów	267	265	-2
Jakimowice	487	474	-13
Jarzęb	59	45	-14
Jóźwików	103	114	11
Kaliga	130	125	-5
Kapałów	397	384	-13
Kłucko	434	438	4
Lewoszków	197	182	-15
Łysów	50	45	-5
Momocicha	197	197	0
Mościska Duże	198	189	-9
Mościska Małe	110	112	2
Mularzów	150	146	-4
Nadworów	98	94	-4
Nalewajków	174	167	-7
Pakuły	221	209	-12
Plenna	282	280	-2
Podlesie	245	248	3
Radoska	245	241	-4
Radoszyce	3277	3254	-23
Salachowy Bór	64	66	2
Sęp	61	60	-1
Szóstaki	124	119	-5



Węgrzyn	140	140	0
Wilczkowice	415	404	-11
Wiosna	92	91	-1
Wiszy	24	24	0
Wyřebów	139	136	-3
Zychy	89	88	-1

Źródło: analiza własna na podstawie danych Ewidencji Ludności Urząd Gminy w Radoszycach,

Analiza wzrostu/spadku liczby mieszkańców do 25 r. ż. w poszczególnych sołectwach gminy Radoszyce w latach 2014-2015

Analizując dynamikę wzrostu/spadku liczby mieszkańców do 25 r. ż. w poszczególnych sołectwach wzięto pod uwagę liczbę mieszkańców w wieku do 25 roku życia dla całej Gminy w 2015r - **2756 osób tj. 30,1%** ogólnej liczby mieszkańców”. Sołectwa porównano ze sobą. W 16 sołectw liczba mieszkańców do 25 r. ż. jest niższa niż średnia dla gminy (poniżej 30,1%) tj. Filipy, Gruszka, Jakimowice, Jarzęb, Józwików, Kłucko, Łysów, Momocicha, Mościska Małe, Nalewajków, Radoska, Radoszyce, Sęp, Wilczkowice, Wiosna, Wiszy - są to zarazem sołectwa, gdzie procentowy udział mieszkańców do 25 r. ż. do ogółu mieszkańców sołectwa jest najniższy. W sołectwie Wiszy nie ma żadnego mieszkańca w tym przedziale wiekowym. Najmłodsze społeczeństwo ma sołectwo Lewoszków – 38,5% to mieszkańcy do 25 r. ż.

Tabela 19 Liczba mieszkańców do 25 roku życia w poszczególnych sołectwach Gminy Radoszyce

Sołectwo	2014	% ogółu	2015	% ogółu	Spadek/wzrost
Filipy	26	24,1%	25	24,0%	0,0%
Górniki	27	37,5%	24	33,3%	-4,2%
Grębosze	43	34,7%	43	35,2%	0,6%
Grodzisko	88	26,6%	87	26,7%	0,1%
Gruszka	32	30,8%	30	30,0%	-0,8%
Huta	34	37,8%	33	35,9%	-1,9%
Jacentów	97	36,2%	95	35,8%	-0,3%
Jakimowice	133	27,3%	128	27,0%	-0,3%
Jarzęb	20	33,9%	10	22,2%	-11,7%
Józwików	18	17,5%	28	24,6%	7,1%
Kaliga	51	39,2%	46	36,8%	-2,4%
Kapałów	127	32,0%	116	30,2%	-1,8%
Kłucko	130	30,0%	128	29,2%	-0,7%
Lewoszków	80	40,2%	70	38,5%	-1,7%
Łysów	14	28,0%	9	20,0%	-8,0%
Momocicha	50	25,4%	51	25,9%	0,5%
Mościska Duże	73	36,9%	68	36,0%	-0,9%
Mościska Małe	30	27,3%	30	26,8%	-0,5%
Mularzów	52	34,7%	49	33,6%	-1,1%
Nadworów	38	38,8%	35	37,2%	-1,5%
Nalewajków	55	31,6%	47	28,1%	-3,5%
Pakuły	83	37,6%	76	36,4%	-1,2%
Plenna	87	30,9%	89	31,8%	0,9%
Podlesie	77	31,4%	75	30,2%	-1,2%



Program Rewitalizacji Gminy Radoszyce na lata 2016-2023

Radoska	66	26,9%	62	25,7%	-1,2%
Radoszyce	1016	31,0%	969	29,8%	-1,2%
Salachowy Bór	23	35,9%	25	37,9%	1,9%
Sęp	15	24,6%	15	25,0%	0,4%
Szóstaki	41	33,1%	38	31,9%	-1,1%
Węgrzyn	49	35,0%	46	32,9%	-2,1%
Wilczkowice	115	27,7%	110	27,2%	-0,5%
Wiosna	27	29,3%	24	26,4%	-3,0%
Wiszy	0	0,0%	0	0,0%	0,0%
Wyřebów	45	32,4%	44	32,4%	0,0%
Zychy	32	38,6%	31	35,2%	-3,3%
	2894	31,1%	2756	30,1%	-1,0%

Źródło: analiza własna na podstawie danych Ewidencji Ludności Urząd Gminy w Radoszycach, lipiec 2016

Analiza wzrostu/spadku liczby mieszkańców powyżej 61 r. ż. w poszczególnych sołectwach gminy Radoszyce w latach 2014-2015

Analizując dynamikę wzrostu/spadku liczby mieszkańców powyżej 61 r. ż. w poszczególnych sołectwach wzięto pod uwagę liczbę mieszkańców w wieku 61 lat i więcej dla całej Gminy **1820 tj. 19,9% ogółu mieszkańców**. Sołectwa porównano ze sobą. W aż 18 sołectwach liczba mieszkańców powyżej 61 r. ż. jest wyższa niż średnia dla gminy (powyżej 19,9%). Sołectwa te zaznaczono kolorem w poniższej tabeli. Najmniej korzystna sytuacja występuje w sołectwie Wiszy gdzie ludność w wieku 61+ stanowi aż 62,5% mieszkańców

Tabela 20 Procentowy udział mieszkańców powyżej 61 lat i więcej w poszczególnych sołectwach Gminy Radoszyce

	2014	% ogółu	2015	% ogółu	Spadek/wzrost
Filipy	33	30,6%	30	28,8%	-1,7%
Górniki	10	13,9%	11	15,3%	1,4%
Grębosze	26	21,0%	24	19,7%	-1,3%
Grodzisko	73	22,1%	71	21,8%	-0,3%
Gruszka	31	29,8%	29	29,0%	-0,8%
Huta	16	17,8%	15	16,3%	-1,5%
Jacentów	46	17,2%	43	16,2%	-0,9%
Jakimowice	117	24,0%	109	23,0%	-1,0%
Jarząb	13	22,0%	12	26,7%	4,6%
Jóźwików	33	32,0%	30	26,3%	-5,7%
Kaliga	20	15,4%	21	16,8%	1,4%
Kapałów	79	19,9%	77	20,1%	0,2%
Kłucko	81	18,7%	82	18,7%	0,1%
Lewoszków	31	15,6%	31	17,0%	1,5%
Łysów	16	32,0%	17	37,8%	5,8%
Momocicha	43	21,8%	42	21,3%	-0,5%
Mościska Duże	37	18,7%	40	21,2%	2,5%
Mościska Małe	24	21,8%	24	21,4%	-0,4%



Mularzów	24	16,0%	23	15,8%	-0,2%
Nadworów	24	24,5%	21	22,3%	-2,1%
Nalewajków	32	18,4%	32	19,2%	0,8%
Pakuły	30	13,6%	28	13,4%	-0,2%
Plenna	49	17,4%	44	15,7%	-1,7%
Podlesie	39	15,9%	39	15,7%	-0,2%
Radoska	49	20,0%	45	18,7%	-1,3%
Radoszyce	616	18,8%	625	19,2%	0,4%
Salachowy Bór	13	20,3%	12	18,2%	-2,1%
Sęp	15	24,6%	18	30,0%	5,4%
Szóstaki	28	22,6%	25	21,0%	-1,6%
Węgrzyn	31	22,1%	32	22,9%	0,7%
Wilczkowice	95	22,9%	91	22,5%	-0,4%
Wiosna	20	21,7%	20	22,0%	0,2%
Wiszy	15	62,5%	15	62,5%	0,0%
Wyřebów	25	18,0%	22	16,2%	-1,8%
Zychy	20	24,1%	20	22,7%	-1,4%
	1854	19,9%	1820	19,9%	-0,1%

Źródło: opracowanie własne na podstawie danych Ewidencji Ludności, Urząd Gminy w Radoszycach

Bezrobocie rejestrowane na terenie gminy Radoszyce

W niżej wymienionych 7 sołectwach liczba osób zarejestrowanych w PUP w Końskich jako bezrobotne była w 2015r. największa:

- Radoszyce 183 osoby
- Jacentów 29 osób
- Kapałów 28 osób
- Jakimowice 28 osób

W roku 2014 ranking ten był podobny.

Biorąc pod uwagę procentowy udział osób bezrobotnych w 2015r. do ogółu liczby mieszkańców w wieku aktywności zawodowej najwyższy był w sołectwie Salachowy Bór 18,8% zaś najniższy w sołectwie Sęp i Wiszy 0%. Liczba osób bezrobotnych w analizowanym okresie zmalała jedynymi sołectwami gdzie nastąpił wzrost osób bezrobotnych są:

- Jakimowice – wzrost o 10 osób,
- Jóźwików wzrost o 4 osoby
- Wyřebów i Lewosów – 3 osoby
- Filipy wzrost o 2 osoby
- Nalewajków wzrost o 1 osobę

Tabela 21 Liczba bezrobotnych w Gminie Radoszyce z podziałem na sołectwa w latach 2014-2015

Wyszczególnienie	Stan na 31.12.2014r.	% do ogółu korzystających	% do mieszkańców sołectwa w wieku aktywności zawodowej	Stan na 31.12.2015r.	% do ogółu korzystających	% do mieszkańców sołectwa w wieku aktywności zawodowej
Filipy	4	0,62%	6,67%	6	1,10%	10,17%
Górniki	4	0,62%	8,33%	4	0,73%	8,33%
Grębosze	3	0,47%	4,23%	6	1,10%	8,22%
Grodzisko	25	3,89%	11,42%	19	3,49%	8,80%



Program Rewitalizacji Gminy Radoszyce na lata 2016-2023

Gruszka	8	1,25%	12,90%	6	1,10%	10,00%
Huta	7	1,09%	12,73%	5	0,92%	8,47%
Jacentów	32	4,98%	20,13%	29	5,32%	17,90%
Jakimowice	18	2,80%	5,94%	28	5,14%	9,33%
Jarząb	1	0,16%	3,33%	1	0,18%	3,70%
Jóźwików	6	0,93%	10,00%	10	1,83%	15,87%
Kaliga	15	2,34%	17,86%	12	2,20%	14,63%
Kapałów	30	4,67%	12,20%	29	5,32%	12,08%
Kłucko	23	3,58%	7,85%	20	3,67%	6,87%
Lewoszków	6	0,93%	5,26%	9	1,65%	8,41%
Łysów	2	0,31%	7,69%	1	0,18%	4,00%
Momocicha	14	2,18%	10,77%	6	1,10%	4,55%
Mościska	25	3,89%	14,12%	21	3,85%	12,14%
Mularzów	11	1,71%	11,34%	5	0,92%	5,38%
Nadworów	5	0,78%	9,26%	5	0,92%	9,09%
Nalewajków	7	1,09%	6,80%	8	1,47%	8,00%
Pakuły	20	3,12%	14,49%	12	2,20%	8,96%
Plenna	26	4,05%	14,29%	25	4,59%	13,23%
Podlesie	26	4,05%	16,67%	19	3,49%	11,80%
Radoska	20	3,12%	12,82%	19	3,49%	12,26%
Radoszyce	232	36,14%	11,30%	183	33,58%	8,91%
Salachowy Bór	8	1,25%	19,05%	8	1,47%	18,18%
Sęp	0	0,00%	0,00%	0	0,00%	0,00%
Szóstaki	8	1,25%	11,94%	2	0,37%	3,08%
Węgrzyn	11	1,71%	13,92%	7	1,28%	8,75%
Wilczkowice	22	3,43%	8,63%	17	3,12%	6,69%
Wiosna	7	1,09%	12,50%	5	0,92%	8,77%
Wiszy	0	0,00%	0,00%	0	0,00%	0,00%
Wyřebów	8	1,25%	9,64%	11	2,02%	12,94%
Zychy	8	1,25%	16,00%	7	1,28%	14,00%
Razem	642	100,00%	11,16%	545	100%	9,50%

Źródło: Powiatowy Urząd Pracy w Końskich, czerwiec 2016

Analiza kapitału społecznego

Kapitał społeczny zwykle oceniany jest w następujących kategoriach: aktywność obywatelska, mierzona między innymi udziałem w wyborach i organizacjach społecznych, zaradność mieszkańców, połączona z chęcią współpracy i pomagania innym (np. pomoc sąsiedzka), wzajemny poziom zaufania i bezpieczeństwa mieszkańców (również socjalnego), religijność oraz niski poziom występowania patologii społecznych. Jakość kapitału społecznego w Gminie Radoszyce przedstawia się następująco: Analizując kapitał społeczny wzięto pod uwagę m.in.:

- działalność kulturalną na terenie Gminy Radoszyce,
- organizacje pozarządowe (stowarzyszenia, fundacje) działające w poszczególnych sołectwach.

Gmina Radoszyce posiada stosunkowo niewielką ilość aktywnie działających organizacji pozarządowych. Na terenie Gminy działa 14 organizacji pozarządowych zarejestrowanych w KRS, co daje wynik 1,19 organizacji na 1000 mieszkańców Gminy. Niewielkie zaangażowanie mieszkańców




gminy w życie społeczno – kulturalne np. niski poziom korzystania z księgozbiorów biblioteki (dane otrzymane z Urzędu Gminy wskazują, że w 2014r. przeciętnie każdy z mieszkańców wypożyczył mniej niż 2 książki w całym roku). Ogólna niechęć mieszkańców do angażowania się w sprawy nowatorskie (bardzo mała ilość gospodarstw agroturystycznych). Poziom frekwencji w wyborach samorządowych na rok 2010 w Gminie Radoszyce był wysoki i wynosił 61,54%, (w ostatnich wyborach samorządowych 57,94%) przy czym w powiecie koneckim 57,30%, w województwie świętokrzyskim 53,39%, a w Polsce 47,32%.

Tabela 22 Działalność kulturalna na terenie Gminy Radoszyce

L.p.	Nazwa organizacji	Adres siedziby (o ile posiada)	Data rejestracji (o ile jest wiadoma)
1.	Gminny Klub Sportowy „Partyzant”	Krakowska 103, 26-230 Radoszyce	14 lutego 2002
2.	Ochotnicza Straż Pożarna w Radoszycach	1 Maja 8, 26-230 Radoszyce	11 lipca 2001
3.	Ochotnicza Straż Pożarna w Jakimowicach	Jakimowice 76, 26-230 Radoszyce	9 sierpnia 2001
4.	Ochotnicza Straż Pożarna w Wilczkowicach	Wilczkowice 32, 26-230 Radoszyce	19 września 2001
5.	Ochotnicza Straż Pożarna w Węgrzynie	Węgrzyn 45, 26-230 Radoszyce	11 lipca 2001
6.	Lokalna Grupa Działania „Nad Czarną i Pilicą”	ul. Żeromskiego 28, 26-230 Radoszyce	28 kwietnia 2006
7.	Świętokrzyskie Stowarzyszenie Paralotniowe BIELIK	ul. Południowa 30, 26-230 Radoszyce	14 marca 2014
8.	STOWARZYSZENIE „RADOSZE”	ul. Żeromskiego 28, 26-230 Radoszyce	14 maja 2012
9.	„Nad Plebanką”	Grębosze 17B, 26-230 Grębosze	25 maja 2010
10.	„Dworzanki”	Grodzisko 48, 26-230 Grodzisko	26 października 2010
11.	Stowarzyszenie Na Rzecz Wspierania Rozwoju Ziemi Radoszyckiej RAD-a	Zychy 32, 26-230 Radoszyce	13 maja 2015
12.	TOWARZYSTWO WSPIERANIA ROZWOJU GMINY RADOSZYCE	Ul. Żeromskiego 28 26-230 Radoszyce	2014
13.	„Gręboszanki”	Grębosze	2004
14.	Klub Karate i Sportów Walki „Tiger”	Karola 2, 26-230 Radoszyce	Klub sportowy

Źródło: Urząd Gminy w Radoszycach, lipiec 2016



Analiza ilościowa problemów w sferze środowiskowej

Analizując aspekty środowiskowe wzięto pod uwagę w szczególności negatywne zjawiska dotyczące obecności odpadów stwarzających zagrożenie dla życia, zdrowia ludzi lub stanu środowiska (zwłaszcza na obszary chronione).


Azbest pozostający do utylizacji na terenie gminy

Jak wynika z poniższej tabeli najwięcej azbestu pozostaje do utylizacji w 4 sołectwach:

- Jakimowice 542,86 Mg co stanowi 10,98 ogółu azbestu występującego na obszarze gminy
- Wilczkowice 449,38 Mg (9,02%)
- Grodzisko 355,74 Mg (7,14%)
- Radoszyce 284,81 (5,72%)

Tabela 23 Inwentaryzacja azbestu na terenie Gminy Radoszyce w podziale na miejscowości

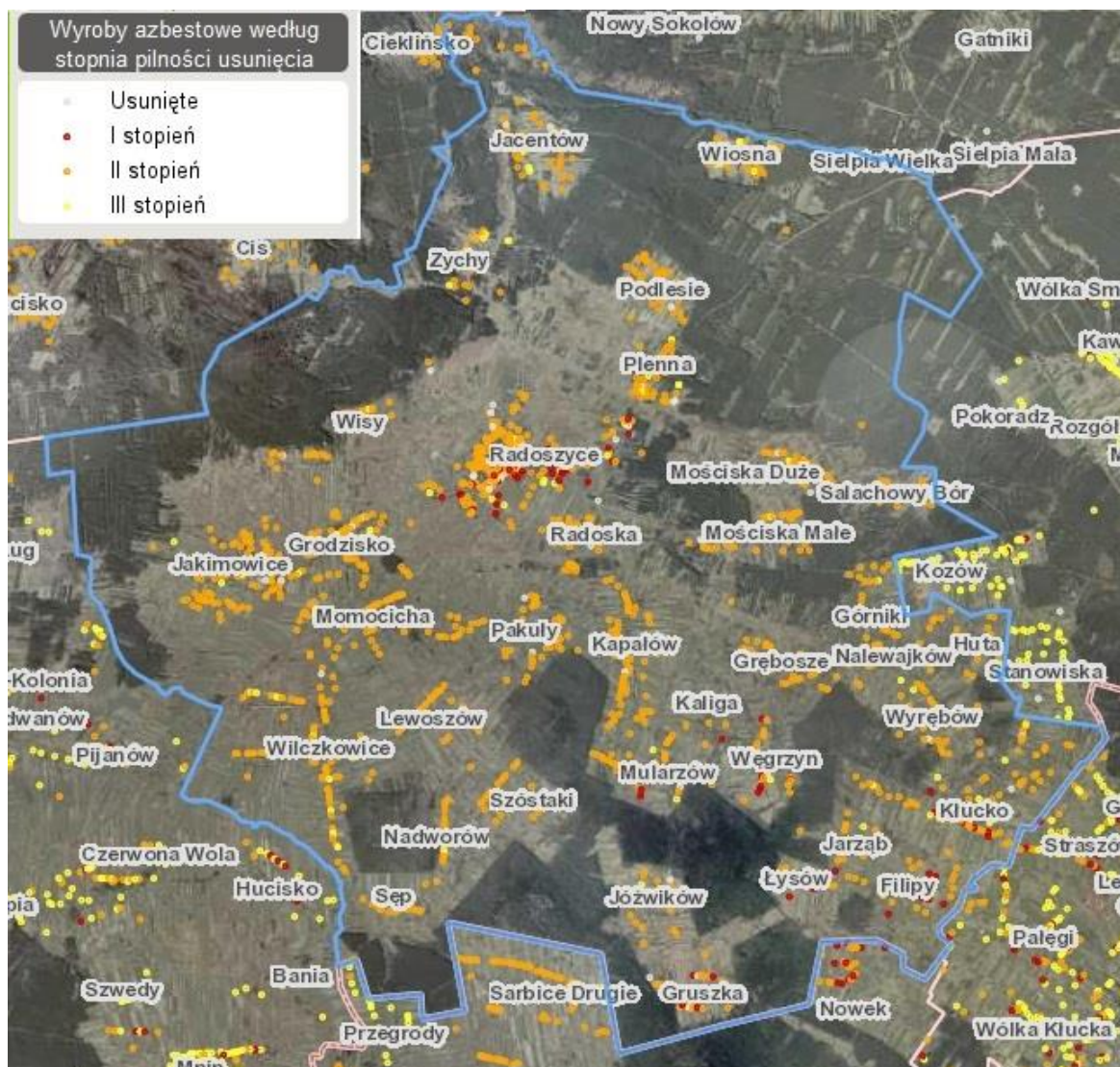
Sołectwo	Powierzchnia azbestu [m ²]	Ilość azbestu [Mg]	%	Ilość na 1 mieszkańca w kg
Filipy	8 998	98,98	1,99%	951,73
Górniki	6 938	76,32	1,53%	1 060,00
Grębosze	13 746	151,21	3,03%	1 239,43
Grodzisko	32 340	355,74	7,14%	1 091,23
Gruszka	6 661	73,27	1,47%	732,70
Huta	4 751	52,26	1,05%	568,04
Jacentów	12 197	134,17	2,69%	506,30
Jakimowice	49 351	542,86	10,89%	1 145,27
Jarząb	4 603	50,63	1,02%	1 125,11
Jóźwików	4 712	51,83	1,04%	454,65
Kaliga	10 201	112,21	2,25%	897,68
Kapałów	16 376	180,14	3,62%	469,11
Kłucko	23 149	254,64	5,11%	581,37
Lewoszów	12 179	133,97	2,69%	736,10
Łysów	3 269	35,96	0,72%	799,11
Momocicha	19 429	213,72	4,29%	1 084,87
Mościska Duże	7 977	87,75	1,76%	464,29
Mościska Małe	10 001	110,01	2,21%	982,23
Mularzów	5 310	58,41	1,17%	400,07
Nadworów	8 609	94,7	1,90%	1 007,45
Nalewajków	13 114	144,25	2,89%	863,77
Pakuły	13 693	150,62	3,02%	720,67
Plenna	9 636	106	2,13%	378,57
Podlesie	14 602	160,62	3,22%	647,66
Radoska	13 419	147,61	2,96%	612,49
Radoszyce	25 892	284,81	5,72%	87,53
Salachowy Bór	5 868	64,55	1,30%	978,03
Sęp	6 974	76,71	1,54%	1 278,50
Szóstaki	9 347	102,82	2,06%	864,03
Węgrzyn	8 967	98,64	1,98%	704,57
Wilczkowice	40 853	449,38	9,02%	1 112,33



Program Rewitalizacji Gminy Radoszyce na lata 2016-2023

Wiosna	9 634	105,97	2,13%	1 164,51
Wisy	3 634	39,97	0,80%	1 665,42
Wyřębów	10 586	116,45	2,34%	856,25
Zychy	5 991	65,9	1,32%	748,86
	453 007	4 983		

Źródło: PROGRAM USUWANIA AZBESTU I WYROBÓW ZAWIERAJĄCYCH AZBEST Z TERENU GMINY RADOSZYCE NA LATA 2011 - 2032



Mapa nr 6 Obszary gminy na których występuje azbest Źródło:

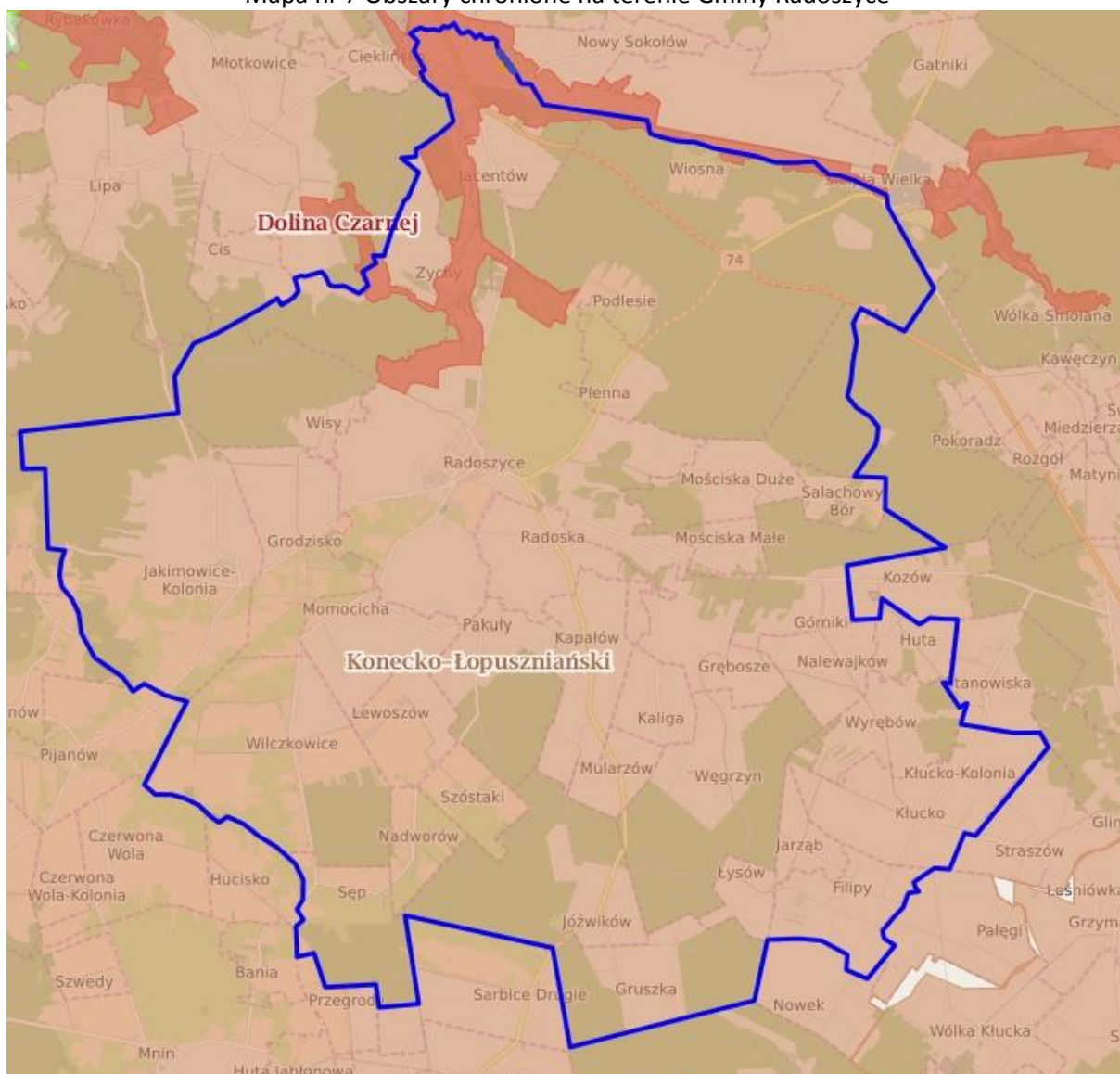
<http://esip.bazaazbestowa.gov.pl/geoserwis.html>

Obszary chronione

Z uwagi na cenne zasoby przyrodnicze znajdujące się na obszarach chronionych uznano, że warto zwrócić uwagę na sołectwa przez które przebiegają tego typu obszary - wykazując je jako te, które należy chronić przed szczególną ingerencją człowieka zgodnie z wszelkiego rodzaju zakazami, o których mówią przepisy prawa. W związku z tym na obszarach chronionych znajdują się wszystkie sołectwa (zob. poniższą mapę).



Mapa nr 7 Obszary chronione na terenie Gminy Radoszyce



Źródło: <http://geoserwis.gdos.gov.pl/mapy/>

Legenda: ■ Użytki ekologiczne ■ Rezerваты ■ Parki Krajobrazowe ■ Parki Narodowe ■ Obszar Chronionego Krajobrazu ■ Zespoły Przyrodniczo Krajobrazowe ■ Natura 2000 – obszary ptasie ■ Natura 200 Obszary siedliskowe ■ Stanowiska dokumentujące ■ Pomnik przyrody

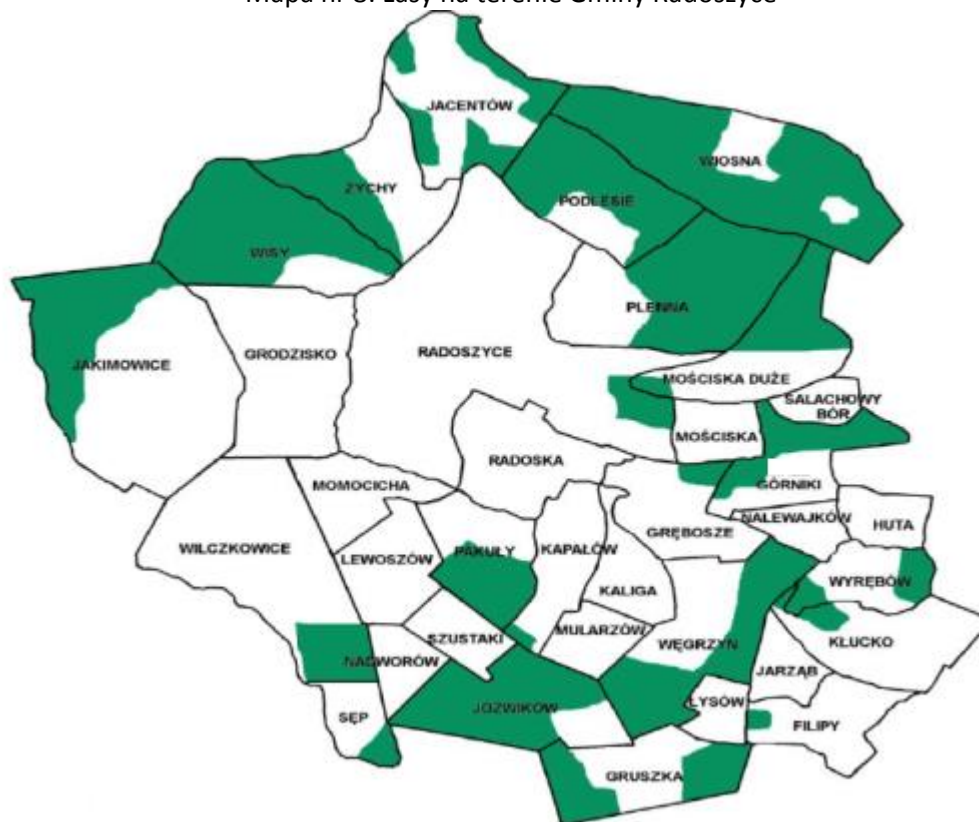
Teren Gminy Radoszyce w całości znajduje się w granicach **Konecko – Łopuszniańskiego Obszaru Chronionego Krajobrazu**. Zgodnie z Uchwałą nr XXXV/616/13 Sejmiku Województwa Świętokrzyskiego z dnia 23 września 2013 r. **Konecko – Łopuszniański Obszar Chronionego Krajobrazu** utworzono w celu ochrony wód podziemnych i powierzchniowych. Spełnia on także rolę klimatotwórczą i aerosanitarną – poprawiając, jakość powietrza atmosferycznego. Blisko połowę powierzchni Konecko – Łopuszniańskiego Obszaru Chronionego Krajobrazu zajmują naturalne kompleksy leśne. Do jednych z największych należą **Lasy Radoszyckie**⁴. Wspomniane Lasy Radoszyckie pełnią rolę ochronną (tereny wydmy i o dużym spadku), krajobrazotwórczą (m.in. Białkowa Góra, Pakulska Góra), stanowiąc również ostoję zwierząt (podlegającego ochronie prawnej cietrzewia, bociana czarnego) i jako lasy wodochronne (również chronione prawem). Przeważają tu

⁴http://rudamaleniecka.radom.lasy.gov.pl/obszary-chronionego-krajobrazu/-/asset_publisher/1M8a/ontent/obszary-chronionego-krajobrazu#.VhOYcivthBE



drzewostany **sosnowe**, ale występują również siedliska **boru bagiennego**, **lasu mieszanego wilgotnego**, **skupiska olchy**, **jadły** oraz **brzozy**.

Mapa nr 8: Lasy na terenie Gminy Radoszyce



Źródło: Plan Odnowy Miejscowości Klucko na lata 2010-2018

Na terenie Gminy Radoszyce, w okolicy wsi **Zychy**, **Jacentów-Sokołówka** i **Radoszyce-Pisząca**, znajdują się obszary ekologiczne warte szczególnej uwagi, gdzie zachowały się siedliska **bobrów** oraz naturalne **ekosystemy łąkowo - bagienne**. Można tu spotkać objęte ochroną gatunki ptaków tj. **bocian czarny**, **cietrzew**, **jastrząb** i **myszolów**⁵.

Na terenie gminy znajduje się również fragment **Obszaru Specjalnej Ochrony Siedlisk Dolina Czarnej** o kodzie **PLH260015**⁶. Obszar ten obejmuje dolinę Czarnej Koneckiej (Malenieckiej) od źródeł do ujścia, z kilkoma dopływami i z przylegającymi do niej kompleksami łąk i stawów, oraz lasami. Jest to największy prawobrzeżny dopływ Pilicy (**ok. 85 km**). Obszar źródłiskowy w całości pokryty lasami, z przewagą borów mieszanych i grądów. Są to tereny w wielu miejscach podmokłe (zarastające śródleśne łąki, torfowiska). Tereny źródłiskowe Czarnej zajmują największe na opisywanym obszarze śródleśne torfowiska. W środkowym odcinku dominują **bory sosnowe**. łąki i mokradła zajmują niewielkie powierzchnie (niedaleko od koryta) w górnym i znacznie większe w środkowym i dolnym biegu rzeki. Rzeka na przeważającej długości zachowała naturalny charakter koryta i doliny (rzeka wyżynna). Niezbyt długie i nieliczne uregulowane odcinki, mają związek z historią tych terenów. Czarna zasilana jest głównie wodami opadowymi. Wypływa z dwóch obszarów źródłiskowych. Jeden tworzą niewielkie źródła zasilane płytkimi podskórnymi wodami. Drugi stanowi kompleks śródleśnych torfowisk przejściowych. Źródła zlokalizowane są na obszarze **lasów niekłańskich - dawniej części Puszczy Świętokrzyskiej**. Ze względu na dawne gospodarcze

⁵ Informacje na podstawie http://radoszyce.pl/asp/pl_start.asp?typ=14&sub=3&menu=4&strona=1

⁶ Dla Obszaru NATURA 2000 mającego znaczenie dla Wspólnoty Dolina Czarnej PLH260015, dla którego obowiązuje Plan ochronny opublikowany w Dz. Urz. Woj. Świętokrzyskiego z 2014r. poz. 1561, ze zm.

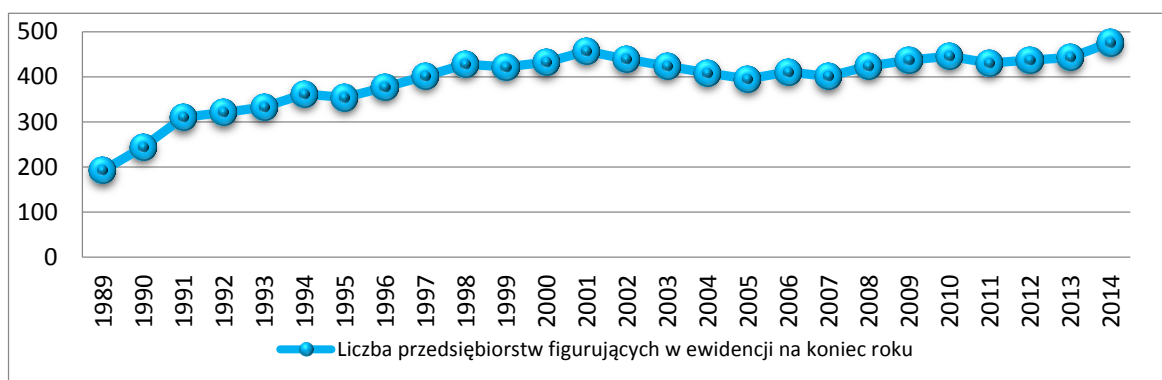


wykorzystanie, na obrzeżach doliny zlokalizowanych jest wiele wsi. Górny odcinek płynie często przez tereny leśne i jest rzadko zabudowany (najdłuższy niezabudowany odcinek doliny i jej sąsiedztwa, to ok. **10 km**). W wielu miejscach zachowały się pozostałości lub całe budynki dawnych kuźnic i młynów wodnych. Pozostałością przemysłowego wykorzystania Czarnej są również zbiorniki retencyjne (7), które zlokalizowane są w jej górnym i środkowym biegu. Dolinę w dwóch miejscach przecinają szlaki komunikacyjne o znaczeniu krajowym. Są to droga nr 74 i Centralna Magistrala Kolejowa⁷. Obszar ten charakteryzuje duża różnorodność (**16 typów**) siedlisk **Natura 2000**, jakie zachowały się w warunkach ekstensywnego użytkowania. Dolina Czarnej uzupełnia geograficzną lukę w rozmieszczeniu obszarów chroniących dobrze zachowane zbiorowiska z włosienicznikami kształtujące się w korycie rzeki. W obszarze występują **3 podtypy** lasów łągowych. Stwierdzono występowanie: **łągów i zarośli wierzbowych, łągów olszowo-jesionowych oraz olszyn źródliskowych**. Odcinek źródłowy ma wyraźne cechy wyżynne (występuje m.in. siedlisko mieszanego boru jodłowego) natomiast dolna część doliny ma charakter nizinny (występowanie lasów i zarośli wierzbowych). Obszar ma również istotne znaczenie dla zachowania oraz uzupełnienia obszarów chroniących interesujące siedliska nieleśne o acydofilnym charakterze (murawy napiaskowe, murawy bliśniczkowe, wrzosowiska). Źródłowy i górny odcinek doliny Czarnej wyróżnia się dużą liczbą dobrze zachowanych torfowisk przejściowych oraz łąk trzęślicowych, które są miejscem występowania wielu cennych i chronionych gatunków roślin naczyniowych. W ostoi stwierdzono występowanie **15 gatunków zwierząt** z Załącznika II Dyrektywy Siedliskowej.

Analiza ilościowa problemów w sferze gospodarczej

Analizując sferę gospodarczą wzięto pod uwagę negatywne zjawiska dotyczące niskiego stopnia przedsiębiorczości. Liczba podmiotów gospodarczych na przestrzeni ostatnich lat ulega nieznacznym wahaniom.

Wykres nr 1: Liczba przedsiębiorstw na terenie gminy Radoszyce w latach 1989 -2014



Źródło: opracowanie własne na podstawie danych Urzędu Gminy w Radoszycach

Analiza liczby firm zarejestrowanych w poszczególnych sołectwach w rejestrze REGON

Na terenie gminy najwięcej podmiotów zarejestrowanych jest w sołectwie Radoszyce - 311 podmiotów gospodarczych co stanowi 53,3% ogółu, Kłucko – 22 podmioty (tj. 3,8%). Najmniej firm znajduje się w sołectwie Szóstki -2.

Tabela 24 Liczba podmiotów zarejestrowanych w ewidencji działalności gospodarczej w poszczególnych latach

Wyszczególnienie	ogółem			% do ogółu (2015r.)
	2013	2014	2015	

⁷ Natura 2000 – Standardowy Formularz Danych, aktualizacja 10.2013r.



Filipy	7	8	9	1,5%
Górniki	3	3	3	0,5%
Grębosze	11	12	12	2,1%
Grodzisko	12	15	17	2,9%
Gruszka	4	6	7	1,2%
Jacentów	16	15	14	2,4%
Jakimowice	11	11	9	1,5%
Józwików	6	7	9	1,5%
Kaliga	2	2	3	0,5%
Kapałów	11	13	14	2,4%
Kłucko	21	23	22	3,8%
Lewoszków	8	6	5	0,9%
Momocicha	8	8	9	1,5%
Mościska Duże	16	18	20	3,4%
Mularzów	4	3	4	0,7%
Nadworów	6	8	9	1,5%
Nalewajków	7	6	7	1,2%
Pakuły	14	13	13	2,2%
Plenna	15	15	13	2,2%
Podlesie	16	15	16	2,7%
Radoska	15	14	12	2,1%
Radoszyce	304	318	311	53,3%
Sęp	4	4	4	0,7%
Szóstaki	2	3	2	0,3%
Węgrzyn	9	10	9	1,5%
Wilczkowie	20	18	19	3,3%
Wiosna	0	1	2	0,3%
Wyrębów	7	8	6	1,0%
Zychy	0	1	3	0,5%

Źródło: Główny Urząd Statystyczny BDL

Liczba nowo powstałych podmiotów w latach 2013-2015 w sołectwach gminy Radoszyce

Potencjał przedsiębiorczości to nie tylko potencjał istniejących podmiotów gospodarczych, ale też potencjał postawy przedsiębiorczej wśród mieszkańców, a więc gotowość do podejmowania aktywności z własnej inicjatywy. Potencjał istniejących przedsiębiorstw jest pośrednim wskaźnikiem obrazującym lokalne szanse na znalezienie zatrudnienia. Natomiast od potencjału postawy przedsiębiorczej zależy gotowość do podejmowania ryzyka: przekwalifikowywania się, poszukiwania lepszej pracy oraz podejmowania własnej działalności gospodarczej. Najwięcej nowo rejestrowanych podmiotów odnotowuje sołectwo Radoszyce.

Tabela 25: Liczba nowo powstałych podmiotów w latach 2013-2015 w sołectwach gminy Radoszyce

	2013	2014	2015
Filipy	0	1	1
Grębosze	1	2	0
Grodzisko	1	1	3



Gruszka	0	2	0
Jacentów	1	0	0
Jakimowice	1	0	0
Józwików	0	1	2
Kaliga	1	0	1
Kapałów	3	3	3
Kłucko	2	4	3
Momocicha	0	0	1
Mościska Duże	1	4	4
Mularzów	0	1	0
Nadworów	0	2	1
Nalewajków	1	0	2
Pakuły	3	2	4
Plenna	0	1	1
Podlesie	2	1	2
Radoska	4	2	2
Radoszyce	31	34	27
Szóstaki	0	1	0
Węgrzyn	0	2	0
Wilczkowice	1	1	1
Wiosna	0	1	1
Wyřebów	0	1	0
Zychy	0	0	2

Analiza lokalizacji obiektów noclegowo-gastronomicznych

Metodologia: na podstawie danych Urzędu Gminy w Radoszycach przeprowadzono analizę liczby obiektów noclegowo-gastronomicznych (gospodarstwa agroturystyczne, restauracje, bary, pizzerie, pensjonaty, schroniska, itp.) w poszczególnych sołectwach gminy. Tego typu obiektów na terenie gminy jest bardzo mało pomimo dużych walorów turystyczno – wypoczynkowych jakie obszar ten posiada. Większość obiektów znajduje się w Radoszycach (4), jedno gospodarstwo agroturystyczne znajduje się w sołectwie Gruszka oraz jeden bar w Jacentowie.

Tabela 26 Obiekty noclegowo – gastronomiczne na terenie gminy Radoszyce

Gospodarstwa Agroturystyczne	
L.p.	Nazwa i adres
1.	Marianna i Wiktor Cizek, Gruszka 5, 26-230 Radoszyce

Restauracje/Bary	
L.p.	Nazwa i adres
1.	Pizzeria ROMA, ul. Krakowska 5, 26-230 Radoszyce
2.	Pizzeria Tropicana, ul. Spółdzielcza 55c, 26-260 Radoszyce
3.	Bar w Jacentowie, Jacentów 54A, 26-230 Radoszyce
4.	„Imbis u Krysi” Krystyna Jankowska, ul. Konecka 50a, 26-230 Radoszyce
5.	Mojito, Rynek 26, 26-230 Radoszyce

Źródło: Urząd Gminy w Radoszycach lipiec 2016r.



Analiza ilościowa problemów w sferze przestrzenno-funkcjonalnej

Analizując sferę przestrzenno-funkcjonalną wzięto pod uwagę negatywne zjawiska dotyczące niewystarczającego wyposażenia w infrastrukturę techniczną i społeczną lub jej złego stanu technicznego, braku dostępu do podstawowych usług lub ich niskiej jakości, niedostosowania rozwiązań urbanistycznych do zmieniających się funkcji obszaru, niskiego poziomu obsługi komunikacyjnej, niedoboru lub niskiej jakości terenów publicznych.

Gospodarka wodno-ściekowa

Metodologia: wzięto pod uwagę czy problem dot. gospodarki ściekowej został rozwiązany. Nie analizuje się gospodarki wodnej, gdyż Gmina jest w 99% zwodociągowana.

Tabela 27 Wskaźnik zwodociągowania gminy

L.p.	Wyszczególnienie	Jednostka miary	Stan na dzień 31.12.2015 r.
1.	Wskaźnik zwodociągowania gminy	%	99%
2.	Długość sieci wodociągowej rozdzielczej	km	153,64
3.	Podłączenia wodociągowe prowadzące do budynków mieszkalnych	szt.	2300
4.	Zużycie wody z wodociągów w gospodarstwach domowych	m ³ /mieszk./rok	21,2

Źródło: Urząd Gminy w Radoszycach lipiec 2016r.

Kanalizacja sanitarna na terenie Gminy

Długość sieci kanalizacji sanitarnej na terenie Gminy wynosi 42,4 km, co daje zaledwie **33,4%** skanalizowania gminy. Skanalizowane (**częściowo**) są następujące sołectwa Grodzisko, Jakimowice, Kapałów, Mularzów, Radoska, Radoszyce, Wisy. Pozostałe sołectwa nie posiadają kanalizacji sanitarnej. Ponieważ żadne z w/w sołectw nie jest w pełni skanalizowane uznano iż cały obszar gminy dotknięty jest problemem dot. gospodarki ściekowej. Dodatkowy problemem na terenie gminy jest bardzo niska wydajność ujęć wody. W najbliższym czasie należałoby dokonać następujących działań: wybudować stację uzdatniania wody, podłączyć do magistrali istniejącej studni, wybudować zbiornik retencyjny.

Tabela 28 Wskaźniki skanalizowania Gminy Radoszyce wg stanu na 31.12.2015

L.p.	Wyszczególnienie	Jednostka miary	Długość na terenie Gminy
1.	Wskaźnik skanalizowania gminy	%	33,4
2.	Długość sieci kanalizacji sanitarnej	km	42,4
3.	Podłączenia kanalizacyjne prowadzące do budynków mieszkalnych	szt.	790
4.	Ilość zbiorników bezodpływowych na ścieki	szt.	994 brak ewidencji, ilość podpisanych nowych umów 70
5.	Ścieki odprowadzane do kanalizacji	m ³ /mieszk./rok	370

Źródło: Urząd Gminy w Radoszycach



Infrastruktura drogowa

Przez teren gminy przebiegają drogi o różnym zasięgu administracyjnym. Są to: droga **krajowa nr S74** (długość na terenie Gminy **7,896 km**) **wojewódzka nr 728**, drogi **powiatowe i gminne**. Na terenie gminy należy zmodernizować następujące odcinki dróg:

- Grodzisko –Podlesie Lewki, Kapałów Górny wieś, Mościska Małe – wieś, Grodzisko – Dąbki, Józwików – Łysów-Jarząb- Kłucko, Filipy – Łysów, Stanowiska-Huta-Kozów, łącznie ok 6 455 mb
- Modernizacja dróg na początku i końcu miejscowości Zychy oraz od Radoszyc do miejscowości Zychy
- Wyrębów - Huta (4,5 km)
- Radoszyce - Mnin
- Podlesie - Zychy nr 0413T (1,2km)
- Modernizacja drogi powiatowej w miejscowości Nadworów (likwidacja garbu)
- Łysów- Węgrzyn (1,3 km)
- Łysów - Józwików (2,7 km)
- Górniki - Grzymałków (1km)
- Kaliga - Węgrzyn (1km)
- Józwików - Gruszka (1km) wraz z infrastrukturą towarzyszącą - oświetlenie
- Jarząb - Węgrzyn (1,5km) wraz z infrastrukturą towarzyszącą - oświetlenie
- Momocicha - Cieśniów (1km)
- Modernizacja drogi powiatowej w miejscowości Jacentów wraz z budową chodników w sołectwie
- Filipy - Pałęgi (1,3 km), Filipy Jarząb (1,2km)
- Modernizacja drogi w miejscowości Salachowy Bór (1,1km)
- Górniki - Grzymałków (4km) wraz z budową chodnika na odcinku Górniki - Nalewajków (2,5km)
- Mały Węgrzyn - Kaliga (1km)
- Lewoszków - Momocicha (0,2km)
- Modernizacja drogi w sołectwie Huta w kierunku Stanowisk oraz w kierunku Wyrębowa
- Józwików - Gruszka (0,9km) wraz z infrastrukturą towarzyszącą na terenie sołectwa

Zabytki wpisane do Rejestru Zabytków Nieruchomych Województwa Świętokrzyskiego

W obrębie Gminy Radoszyce na terenie poszczególnych sołectw uwagę **przykuwają liczne kaplice, kapliczki przydrożne oraz kuźnie**. Najcenniejszym zabytkiem jest jednak **Kościół Parafialny pod wezwaniem św. Piotra i Pawła z XVII w, 1846**, nr rej.: A.493 z 26.02.1957 i z 15.06.1967⁸. Kościół stoi na miejscu kaplicy królewskiej św. Huberta. Na froncie budowli widnieje napis: „**ECCLESIA HAEC FVNDATA ANNO DOMINI MILESIMOQUARTO**”, z czego można wnosić, że jej początki mogą sięgać roku **1004**, a więc pierwszych lat chrześcijaństwa w Polsce⁹.

⁸ Dane ze strony Narodowego Instytutu Dziedzictwa. http://www.nid.pl/pl/Informacje_ogolne/Zabytki_w_Polsce/rejestr-zabytkow/zestawienia-zabytkow-nieruchomych/stan%20na%2030.06.2015%20poprawki/SWT-rej.pdf

⁹ Przewodnik po ziemi koneckiej Wyd. Towarzystwo Wspierania Rozwoju Powiatu „Wszechnica Konecka” Starostwo Powiatowe w Końskich.





Zdjęcie nr 1 Kościół pw. św. św. Piotra i Pawła w Radoszycach

Fot: GRACZKOWSKI DOTACJE Sp. z o.o.

Ważnym zasobem materialnym wartości kulturowych są zachowane pod ziemią fundamenty **zamku Kazimierza Wielkiego**; pozostałości archeologiczne po średniowiecznych hutach szkła w miejscowościach: **Kapałów, Lewoszków, Łysów, Mularzów, Huta**¹⁰. Na uwagę zasługują również: układ urbanistyczny w starej części; zabudowa mieszkaniowa zagrodowa w obrębie rynku, domy mieszkalne, 3 kapliczki charakterystycznie usytuowane przy rozdrożu ulic, zespół dworu z najcenniejszym zabytkiem w postaci piwnicy tzw. „Winiarni” z XVI wieku, **cmentarz żydowski**; charakterystyczne elementy zarówno w nowej jak i starej zabudowie Radoszyc – brama wjazdowa na wewnętrzne podwórze gospodarcze oraz świąty narożnik budynku¹¹.



Zdjęcie nr 2. Cmentarz żydowski w Radoszycach Źródło: <http://fotopolska.eu/foto/734/734327.jpg>

¹⁰ Dane ze strony Urzędu Gminy w Radoszyce

¹¹ http://radoszyce.pl/asp/pl_start.asp?typ=14&sub=3&menu=4&strona=1



Na terenie Gminy można znaleźć liczne miejsca pamięci narodowej związane z udziałem miejscowej ludności w walce partyzanckiej podczas II wojny światowej (m.in. w miejscowościach Gruszka, Grębosze, Radoszyce, Zychy, Wyrębów, Szóstaki).




Zdjęcie nr 3. Pomnik upamiętniający walki partyzantów i żołnierzy AK z okupantem hitlerowskim na terenie Gminy Radoszyce Fot: GRACZKOWSKI DOTACJE Sp. z o.o.

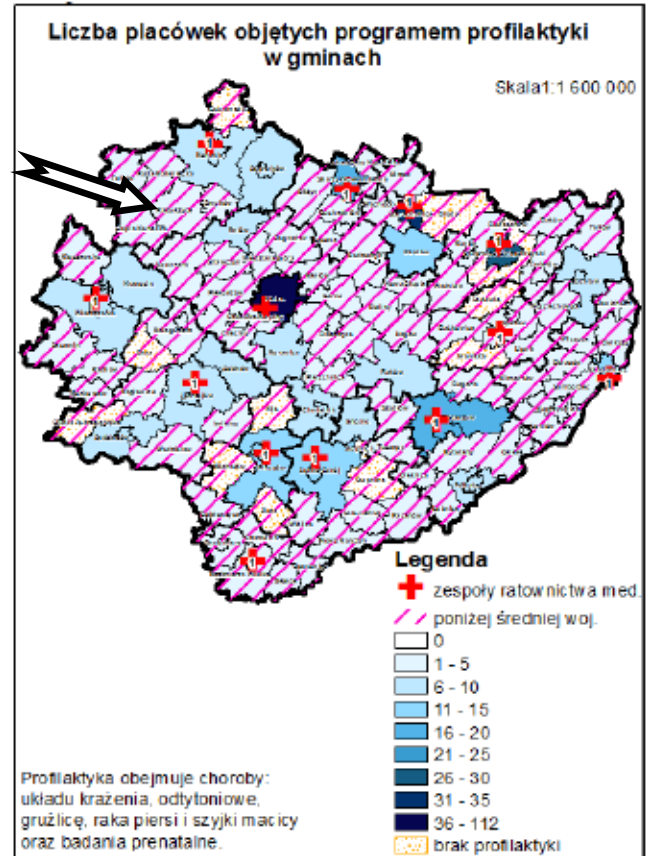
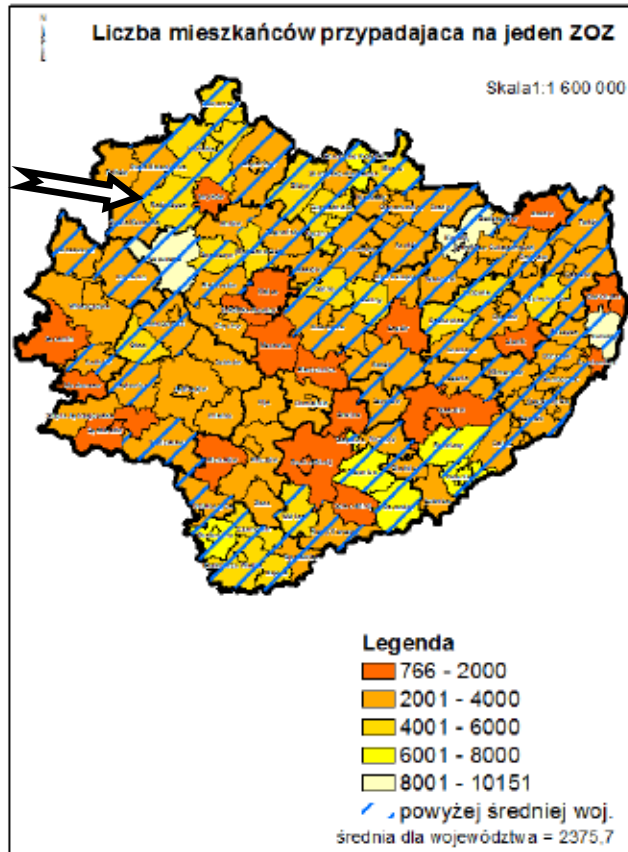
Dostęp do usług zdrowotnych na terenie gminy

Gmina Radoszyce jest jedną z 8 gmin tworzących powiat konecki. Zgodnie z mapą potrzeb gmina charakteryzuje się niskim dostępem do usług w tym usług zdrowotnych. Na terenie gminy funkcjonuje **jeden** Samodzielny Publiczny Zakład Opieki Zdrowotnej w Radoszycach. Niski dostęp do usług zdrowotnych na terenie gminy został określony na podstawie następujących wskaźników:

1. Liczba mieszkańców przypadających na jeden ZOZ
2. Brak profilaktyki w zakresie chorób (układu krążenia, odnotowywanych gruźlic, raka piersi i szyjki macicy oraz badań prenatalnych
3. Zgony niemowląt na 100 żywych urodzeń powyżej średniej w województwie

Analiza tych trzech wskaźników pokazała iż na terenie gminy występuje niski poziom dostępu do usług zdrowotnych. W gminie na jeden ZOZ przypada 9153 pacjentów. Na terenie brak jest działań profilaktycznych w zakresie chorób (układu krążenia, odnotowywanych gruźlic, raka piersi i szyjki macicy oraz badań prenatalnych). Brakuje kompleksowości i ciągłości leczenia. Liczba zgonów niemowląt na 100 żywych urodzeń w 2012 r. w gminie wynosiła 10 i była wyższa niż średnia dla województwa.





Zdjęcie nr 4. Samodzielny Publiczny Zakład Opieki Zdrowotnej w Radoszycach
Źródło: www.radoszyce.pl/asp/pl_start.asp?typ=14&menu=51&strona=1



Samodzielny Publiczny Zakład Opieki Zdrowotnej w Radoszycach świadczy usługi medyczne w ramach umowy zawartej z **Narodowym Funduszem Zdrowia** w zakresie podstawowej opieki zdrowotnej.

W skład SPZOZ/PZOZ w Radoszycach wchodzi:

- poradnia lekarza POZ
- poradnia dziecięca
- gabinety pielęgniarki i położnej środowiskowo-rodzinnej
- gabinet zabiegowy
- gabinet medycyny szkolnej
- punkt szczepień
- punkt pobrań materiałów do badań
- gabinet fizjoterapii

Usługi stomatologiczne świadczone są na zasadach odrębnego kontraktu przez stomatologów dzierżawiących od Zakładu pomieszczenia. Największą grupą korzystającą z opieki zdrowotnej na terenie gminy Radoszyce są osoby w wieku **20 – 65 lat**. Analizując powyższe dane należy stwierdzić iż dostęp do usług zdrowotnych na terenie gminy jest utrudniony dla wszystkich mieszkańców a jakość ich świadczenia jest niezadawalająca.

Potrzeba adaptacji/doposażenia infrastruktury zdrowotnej

Usługi zdrowotne na terenie gminy świadczy Samodzielny Publiczny Zakład Opieki Zdrowotnej w Radoszycach. SPZOZ posiada podstawowy sprzęt medyczny istnieje jednak potrzeba doposażenia placówki. Placówkę należy również **zmodernizować i przede wszystkim rozbudować**. Poniżej przedstawiamy wykaz sprzętu posiadanego oraz sprzętu, który należy w najbliższym czasie zakupić.

Posiadany sprzęt	Brakujący sprzęt
aparaty EKG, spirometr, defibrylator, autoklaw, aparaty do mierzenia ciśnienia, glukometry, ssak, zestaw tlenowy, sprzęt do rehabilitacji, torby wyjazdowe lekarskie torby pielęgniarki środowiskowo - rodzinnej, sprzęt komputerowy	2 leżanki, 2 zestawy szafek kartotecznych, 2 inhalatory, 3 aparaty do mierzenia ciśnienia, laser punktowy, fala uderzeniowa, elektrody, 2 zestawy komputerowe, 2 drukarki, aparat telefoniczny z faksem

Dostęp do edukacji

Na terenie Gminy Radoszyce funkcjonuje **sześć szkół podstawowych, jeden punkt przedszkolny, oraz jedno gimnazjum**. Co roku wyniki z egzaminów zarówno gimnazjalnych jak i sprawdzianów szóstoklasistów są powyżej średniej dla powiatu, województwa. Dostęp do edukacji szkolnej i gimnazjalnej jest zatem zapewniony a jakość usług jest zadawalająca. Nie oznacza to iż nie należy w najbliższym czasie dokonać zarówno modernizacji lokalowej jak i dydaktycznej w placówkach oświatowych. Należy doposażyć placówki w sprzęt/pomoce dydaktyczne (szkoły m.in. doposażenie pracowni ICT, przyrodnicza, matematyczna, itp.) Nieco inaczej wygląda sytuacja edukacji wczesnoszkolnej. Istnieje potrzeba budowy przedszkola w Radoszycach.

Dostęp do kultury na terenie gminy

Na chwilę obecną na terenie gminy nie ma Domu Kultury. Instytucją Kultury w gminie jest **Biblioteka Publiczna w Radoszycach**. Mieszkańcy gminy mają bardzo ograniczony dostęp do kultury. Poza biblioteką na terenie gminy funkcjonują zaledwie **3 świetlice wiejskie**, które pełnią rolę kulturalne. Są to świetlice w miejscowościach:

- Wilczkowice
- Jakimowice
- Mościska Duże

W miejscowości Grębosze oraz Grodzisku są budynki, które można zaadoptować na cele kulturalne (w chwili obecnej nie działają, jako świetlice). Istnieje zatem potrzeba zarówno zwiększenia zasobów



infrastruktury kulturalnej (zwiększenie ilości miejsc m.in. budowa budynku biblioteki, Domu Kultury), jak i rozszerzenie działalności kulturalnej.

Analiza ilościowa problemów w sferze technicznej

Analizując sferę techniczną wzięto pod uwagę negatywne zjawiska dotyczące degradacji stanu technicznego obiektów budowlanych, w tym o przeznaczeniu mieszkaniowym oraz niefunkcjonowaniu rozwiązań technicznych umożliwiających efektywne korzystanie z obiektów budowlanych, w szczególności w zakresie energooszczędności i ochrony środowiska.

Potrzeby w zakresie modernizacji istniejącej infrastruktury szkolnej i budowy nowej.

Jednostką obsługującą placówki edukacyjne w gminie Radoszyce jest Gminny Zespół Obsługi Oświaty w Radoszycach. Na terenie Gminy Radoszyce funkcjonuje sześć szkół podstawowych, Samorządowe Przedszkole w Radoszycach z siedzibą w Grodzisku oraz jedno gimnazjum. W poniższych tabelach przedstawiono szczegółowe informacje na temat poszczególnych placówek.

Tabela 29. Wykaz placówek edukacyjnych na terenie Gminy Radoszyce

Lp.	Szkoła	Adres siedziby	Liczba uczniów	Liczba nauczycieli	Liczba etatów
1.	Szkoła Podstawowa w Górnikach	Górniki 18, 26-230 Radoszyce	100	16	11,11
2.	Szkoła Podstawowa w Grodzisku	Grodzisko 48, 26-230 Radoszyce	42	12	8,51
3.	Szkoła Podstawowa w Kłucku	Kłucko 39, 26-212 Smyków	60	13	13
4.	Szkoła Podstawowa w Wilczkowicach	Wilczkowice 34, 26-230 Radoszyce	96	15	11,75
5.	Szkoła Podstawowa w Kapałowie	Kapałów 46, 26-230 Radoszyce	113	17	13,16
6.	Szkoła Podstawowa im. gen. bryg. Antoniego Hedy-Szarego w Radoszycach	ul. Szkolna 1 26-230 Radoszyce	326	27	24,31
7.	Gimnazjum Nr 1 im. Kazimierza Wielkiego w Radoszycach	ul. Ogrodowa 21 26-230 Radoszyce	255	38	33,95
8.	Samorządowe Przedszkole w Radoszycach z/s w Grodzisku	Grodzisko 48C, 26-230 Radoszyce	117	9	7,12

Źródło: Dane z Urzędu Gminy oraz [/www.radoszyce.pl/asp/pl_start.asp?typ=14&sub=39&menu=46&strona=1](http://www.radoszyce.pl/asp/pl_start.asp?typ=14&sub=39&menu=46&strona=1), wrzesień 2015r.

W każdej ze szkół istnieje potrzeba remontów/modernizacji. Na obiektach należy zamontować instalacje OZE. W szkołach w Wilczkowicach i Kapałowie, Radoszycach należy rozszerzyć bazę sportową m.in. poprzez dobudowanie/modernizację sal/hal sportowych. Na terenie gminy istnieje potrzeba budowy budynku Przedszkola Samorządowego w Radoszycach.





Zdjęcie nr 5. Gimnazjum nr 1 w Radoszycach Fot. GRACZKOWSKI DOTACJE Sp. z o.o.
Infrastruktura kulturalna

Na terenie gminy funkcjonują 4 strażnice OSP w tym 1 połączona ze świetlicą wiejską (Jakimowice). Większość sołectw nie posiada świetlicy. Na chwilę obecną na terenie gminy nie ma również Centrum/Domu Kultury. Po przeanalizowaniu infrastruktury kultury należy stwierdzić iż jest jej zdecydowanie za mało na terenie gminy a mieszkańcy mają do niej utrudniony dostęp. W tym zakresie należy wybudować nowy obiekt który będzie pełnił funkcję Domu Kultury. W sołectwach Grębosze, Grodzisko należy zmodernizować budynki i dostosować do pełnienia funkcji kulturalnych.



Zdjęcie nr 6 Remiza w Jakimowicach, Fot. GRACZKOWSKI DOTACJE Sp. z o.o.



Tabela 30 Analiza infrastruktury kulturalnej dostępnej w poszczególnych sołectwach

		BUDYNEK STRAŻNICY OSP	BUDYNEK ŚWIETLICY	STRAŻNICA OSP I ŚWIETLICA STANOWIĄ JEDEN BUDYNEK	SOŁĘCTWO/OSIEDLE NIE POSIADA TEGO TYPU BUDYNKÓW
1.	Filipy				x
2.	Górniki				x
3.	Grębosze				
4.	Grodzisko				
5.	Gruszka				x
6.	Huta				x
7.	Jacentów				x
8.	Jakimowice	TAK	TAK	TAK	
9.	Jarząb				x
10.	Józwików				x
11.	Kaliga				x
12.	Kapałów				x
13.	Kłucko				x
14.	Lewoszów				x
15.	Łysów				x
16.	Momocicha				x
17.	Mościska Duże		TAK		
18.	Mościska Małe				x
19.	Mularzów				x
20.	Nadworów				x
21.	Nalewajków				x
22.	Pakuły				x
23.	Plenna				x
24.	Podlesie				x
25.	Radoska				x
26.	Radoszyce	TAK			
27.	Salachowy Bór				x
28.	Sęp				x
29.	Szóstaki				x
30.	Węgrzyn	TAK			
31.	Wilczkowice	TAK	TAK		
32.	Wiosna				x
33.	Wiszy				x
34.	Wyřebów				x
35.	Zychy				x

Źródło: Urząd Gminy w Radoszycach

Infrastruktura sportowa

Na terenie gminy znajduje się aż **7 boisk wielofunkcyjnych**, które są **ogólnodostępne**. W większości są to boiska typu Orlik. Wszystkie boiska są obiektami stosunkowo nowymi, które nie wymagają prac modernizacyjnych. W Radoszycach znajduje się **Gminna Hala Sportowa**, w której m.in. odbywają się treningi np. karate. Na terenie Hali znajduje się również siłownia. Dodatkowe boiska na terenie



Gminy to: Boisko do piłki nożnej w **Nadworowie**, Boisko do piłki nożnej w **Węgrzynie**, a także boisko do siatkowej piłki plażowej w **Wyřebowie**. W miejscowości Radoszyce znajduje się również **Stadion**, gdzie m.in. rozgrywane są mecze Gminnego Klubu Sportowego **Partyzant Radoszyce** (rok zał. 1947) – będącego drużyną **IV ligi świętokrzyskiej**.

W zakresie infrastruktury sportowej istnieje potrzeba modernizacji boiska w Radoszycach na „Lasku” oraz Jakimowicach.



Zdjęcie nr 7: Stadion w Radoszycach, Fot: GRACZKOWSKI DOTACJE Sp. z o.o

Podsumowanie diagnozy

W wyniku diagnozy jako obszary zdegradowane (w każdym przypadku zidentyfikowano zjawiska kryzysowe w sferze społecznej oraz przynajmniej jednej ze sfer: gospodarczej i/lub środowiskowej, i/lub przestrzenno-funkcjonalnej i/lub technicznej) wyznaczono niżej wymienionych sołectw:

- Radoszyce,
- Jakimowice,
- Lewosów,
- Pakuły,
- Wilczkowice.

Procesem rewitalizacji zostaną objęte obszary, które charakteryzują się występowaniem największej ilości negatywnych zjawisk społecznych, gospodarczych, przestrzennych, technicznych oraz funkcjonalno – przestrzennych a jednocześnie mają największy kapitał społeczny oraz potencjał rozwojowy. Do rewitalizacji wybrano fragmenty sołectw:

- Radoszyce
- Jakimowice

Rewitalizacją zostanie objęte nie więcej niż 20% powierzchni gminy oraz nie więcej niż 30% mieszkańców.



3. Szczegółowa diagnoza obszarów rewitalizacji

Radoszyce

Uzasadnienie wskazania sołectwa **Radoszyce** jako obszaru rewitalizacji:

Miejscowość Radoszyce stanowi serce i centrum gminy, o czym świadczy chociażby lokalizacja najważniejszych instytucji publicznych. W miejscowości zlokalizowane są: Urząd Gminy, Gimnazjum Nr 1 im. Kazimierza Wielkiego, Szkoła Podstawowa im. gen. bryg. Antoniego Hedy-Szarego, Gminny Zespół Obsługi Oświaty, Gminna Hala Sportowa, Gminny Ośrodek Pomocy Społecznej (GOPS), Samodzielny Publiczny Zakład Opieki Zdrowotnej, Komisariat Policji, Gminna Biblioteka Publiczna, najcenniejszy zabytek gminy Kościół Parafialny pod wezwaniem św. Piotra i Pawła z XVII w, 1846, Bank, Poczta, Ochotnicza Straż Pożarna, Komunalny Zakład Gospodarczy. Jednocześnie, z uwagi na najważniejsze znaczenie w rozwoju gminy Radoszyce, gromadzą największą liczbę sprzeczności i konfliktów rozwojowych, które prowadzą do degradacji technicznej i kumulacji negatywnych zjawisk społeczno-gospodarczych. Obszar miejscowości charakteryzuje się kumulacją negatywnych zjawisk społecznych, takich jak bezrobocie, wysoka przestępczość, czy ubóstwo. Sołectwo zamieszkuje 3254 osoby co stanowi 36,5% mieszkańców gminy. Rewitalizacją objęty zostanie obszar gdzie negatywne zjawiska, społeczne, środowiskowe, gospodarcze, przestrzenno – funkcjonalne oraz techniczne są największe.

Zidentyfikowane **problemy społeczne:**

- Największa ilość rodzin – 104, która w 2015r. korzystała z pomocy GOPS zamieszkiwała teren sołectwa Radoszyce. Podobnie było w roku 2014 – 125 rodzin i 2013- 121 rodzin.
- Co 4 dziecko w wieku 6-16 lat korzystało z dożywiania w szkole (66 w 2014 i 57 w 2015).
- 77 mieszkańców Radoszyc, tj. 47,68% ogółu korzystających – pobierało w 2015r. zasiłek stały (1 miejsce w gminie). Podobnie było w roku 2014 – 55 osób oraz 2013 – 249 osób.
- Zasiłek okresowy w 2015r. pobierało 111 osób co stanowiło 18,53% ogółu korzystających, zasiłek celowy pobierały natomiast 132 osoby (33,76%) w obu przypadkach 1 miejsce w gminie. W latach 2014, 2013 sytuacja kształtowała się podobnie.
- Wsparciem z powodu bezrobocia zostało objętych w 2015r. 45 rodzin z terenu sołectwa (23%) w roku 2014 liczba rodzin wynosiła 67 a w 2013 69 rodzin.
- Wzrosła liczba rodzin sołectwa pobierająca zasiłek z tytułu ubóstwa (2 rodziny w 2015r. wzrost o 2 względem 2014r.)
- Największa liczba rodzin w gminie która skorzystała z zasiłków z tytułu niepełnosprawności zamieszkiwała sołectwo Radoszyce (-39 rodzin tj. 27,46% ogółu korzystających) w roku 2013 liczba rodzin wynosiła 37.
- 9 rodzin, w 2015r. korzystało z zasiłku z tytułu długotrwałej lub ciężkiej choroby (blisko 20% ogółu rodzin korzystających), wzrost o 8 rodzin względem roku 2013.
- 7 rodzin w 2015 r (wzrost względem 2013 o 3 rodziny) skorzystało ze świadczeń pomocy społecznej w zakresie zasiłku z tytułu bezradności w sprawach opiekuńczo-wychowawczych .
- Aż 36 przestępstw i 66 wykroczeń popełniono na terenie sołectwa w 2015r. W roku 2014 popełniono natomiast 46 przestępstw oraz 66 wykroczeń (1 miejsce w gminie).
- 183 osoby na koniec 2015r. było zarejestrowane w Powiatowym Urzędzie Pracy w Końskich jako osoby bezrobotne (1 miejsce w gminie, 33,58% ogółu zarejestrowanych w gminie, 8,91% mieszkańców sołectwa w wieku aktywności zawodowej).
- Spada liczba mieszkańców do 25 r. ż. na terenie sołectwa– na koniec 2015r. takich osób było 969 tj. 29,8% mieszkańców sołectwa.
- Wzrasta na terenie sołectwa Radoszyce liczba osób w wieku 61+ w 2015r. wynosiła 625 osób co stanowiło 19,2% mieszkańców sołectwa.

Potencjały w sferze społecznej:

Na terenie sołectwa Radoszyce jest zarejestrowanych 7 organizacji pozarządowych:

1. Gminny Klub Sportowy „Partyzant”



2. Ochotnicza Straż Pożarna w Radoszycach
3. Lokalna Grupa Działania „Nad Czarną i Pilicą”
4. Świętokrzyskie Stowarzyszenie Paralotniowe BIELIK
5. STOWARZYSZENIE „RADOSZE”
6. Klub Karate i Sportów Walki „Tiger”
7. TOWARZYSTWO WSPIERANIA ROZWOJU GMINY RADOSZYCE

Duży potencjał sołectwa stanowią uzdolnione dzieci i młodzież ucząca się w Gimnazjum Nr 1 im. Kazimierza Wielkiego, Szkole Podstawowej im. gen. bryg. Antoniego Hedy-Szarego.

Zidentyfikowane problemy środowiskowe:

- W sołectwie Radoszyce pozostało jeszcze do utylizacji 284,81 Mg azbestu tj. ponad 5,72% azbestu pozostającego do utylizacji na terenie gminy (4 miejsce w gminie).
- Sołectwo nie jest w pełni skanalizowane
- Istnieje potrzeba przebudowy stacji uzdatniania wody wraz z budową magistrali do studni głębinowej

Potencjały w obszarze środowiska:

- Sołectwo w całości leży na Konecko - Łopuszniańskim Obszarze Chronionego Krajobrazu.
- Na terenie sołectwa znajdują się fragmenty obszaru NATURA 2000 obszar siedliskowy Dolina Czarnej - PLH260015

Potencjały w obszarze gospodarczym:

- 311 firm tj. 53,3% ogółu jednostek gospodarczych znajduje się na obszarze sołectwa.
- Co roku na terenie sołectwa powstaje wiele nowych podmiotów (w 2015r. 27)
- Większość obiektów gastronomicznych/noclegowych zlokalizowanych jest na obszarze Radoszyc.

Zidentyfikowane problemy w sferze funkcjonalno-przestrzennej:

- Na terenie sołectwa (jak i całej gminy) występuje niski dostęp do usług zdrowotnych.
- Na obszarze Radoszyc brakuje miejsc w przedszkolu dla dzieci w wieku przedszkolnym (jedno przedszkole na całą gminę)
- Istnieje potrzeba utworzenia Centrum Kultury w celu zwiększenia dostępu do oferty kulturalnej na terenie sołectwa.
- Mieszkańcy sołectwa mają niski dostęp do usług społecznych (w tym usług związanych z opieką nad dziećmi do lat 3)
- Sołectwo posiada zabytek wpisany do Rejestru Wojewódzkiego Konserwatora Zabytków Kościół Parafialny pod wezwaniem św. św. Piotra i Pawła z XVII w, 1846, nr rej.: A.493 z 26.02.1957 i z 15.06.1967. który należy poddać konserwacji.
- Na terenie sołectwa znajdują się miejsca pamięci, oraz inne cenne historycznie i kulturowo obiekty (m.in. cmentarz żydowski) które należy odnowić oraz zwiększyć ich promocję.
- Istnieje potrzeba modernizacji budynków i doposażenia w sprzęt/pomoce dydaktyczne szkoły podstawowej i gimnazjum w Radoszycach
- Istnieje potrzeba rozbudowy stadionu gminnego (na Lasku) w celu zwiększenia dostępu do obiektów sportowych
- Istnieje potrzeba modernizacji dróg przebiegających przez teren sołectwa oraz budowa na niektórych z nich infrastruktury towarzyszącej np. oświetlenie, chodniki, ciągi rowerowe, itp.
- sołectwo nie jest w pełni skanalizowane

Zidentyfikowane problemy w sferze technicznej:

Istnieje potrzeba:

- budowy budynku Przedszkola Samorządowego w Radoszycach,
- rozbudowy budynku Publicznego Zakładu Opieki Zdrowotnej w Radoszycach,



- budowy Domu Kultury w Radoszycach.
 - budowy biblioteki
 - budowy stacji uzdatniania wody,
 - budowy zbiornika retencyjnego

Jakimowice

Uzasadnienie wskazania sołectwa **Jakimowice** jako obszaru rewitalizacji:

Jakimowice są drugim pod względem liczebności mieszkańców sołectwem w gminie po Radoszycach. W sołectwie mieszka 474 mieszkańców co stanowi 5,2% ogółu. W Jakimowicach znajduje się budynek OSP, który pełni również funkcję świetlicy, Kościół filialny p.w. NMP Królowej Polski w Jakimowicach, rynek (park), który należy zmodernizować oraz nadać mu nowe funkcje rekreacyjno- integracyjne, plac zabaw, boisko wielofunkcyjne. Na terenie sołectwa występuje kumulacja negatywnych zjawisk społeczno-gospodarczych, takich jak bezrobocie, ubóstwo. Rewitalizacją objęty zostanie obszar gdzie negatywne zjawiska, społeczne, środowiskowe, gospodarcze, przestrzenno – funkcjonalne oraz techniczne są największe.

Zidentyfikowane **problemy społeczne:**

- 37 osób z terenu sołectwa korzystała z pomocy GOPS – u w 2015r. (o 27 osób więcej niż w roku 2013).
- 21,5% dzieci do 16 r. życia z terenu Jakimowic objętych jest dożywianiem. Co 4 dziecko w sołectwie.
- 15 mieszkańców Jakimowic, – pobierało w 2015r. zasiłek okresowy (o 2 więcej niż w 2014r.) 1 osoba pobierała zasiłek stały.
- Zasiłek celowy pobierało natomiast 5 osób.
- Wsparciem z powodu bezrobocia zostało objętych w 2015r. 3 rodzin z terenu sołectwa (2,44% ogółu) w roku 2014 liczba rodzin wynosiła tyle samo.
- Wzrosła liczba rodzin w sołectwie pobierająca zasiłek z tytułu ubóstwa (4 rodziny w 2015r. wzrost o 4 względem 2013r.) co stanowi 25% ogółu pobierających.
- 3 rodziny zamieszkujące sołectwo Jakimowice skorzystały z zasiłków z tytułu niepełnosprawności to o jedna rodzina więcej niż w roku 2013.
- W ciągu ostatnich lat na terenie sołectwa popełniono 18 przestępstw oraz 11 wykroczeń.
- 28 osób na koniec 2015r. było zarejestrowanych w Powiatowym Urzędzie Pracy w Końskich jako osoby bezrobotne. Względem roku 2014 nastąpił największy (wśród wszystkich analizowanych sołectw) wzrost o 10 osób. (2 miejsce w gminie, 5,14% ogółu zarejestrowanych w gminie, 9,33% mieszkańców sołectwa w wieku aktywności zawodowej).
- Spada liczba mieszkańców do 25 r. ż. na terenie sołectwa – na koniec 2015r. takich osób było 128 (27%) mieszkańców sołectwa.
- Niewykorzystany kapitał społeczny, marazm, niski poziom aktywności.

Potencjały w sferze społecznej:


Na terenie sołectwa są zarejestrowane 2 organizacje pozarządowe: Ochotnicza Straż Pożarna w Jakimowicach oraz DWORZANKI.

Zidentyfikowane **problemy środowiskowe:**

- W sołectwie Jakimowice pozostało jeszcze do utylizacji 542,86 Mg azbestu tj. 10,89% azbestu pozostającego do utylizacji na terenie gminy (1 miejsce w gminie).
- Sołectwo nie jest w pełni skanalizowane.

Potencjały w obszarze środowiska:

- Sołectwo w całości leży na Konecko - Łopuszniańskim Obszarze Chronionego Krajobrazu.
- Na terenie sołectwa znajduje się zbiornik wodny, który można zmodernizować.



Zidentyfikowane problemy w obszarze gospodarczym:

- Niewielka ilość jednostek gospodarczych znajduje się na obszarze sołectwa (9 jednostek tj. 1,5% ogółu).
- W ostatnich dwóch latach nikt nie podjął działalności gospodarczej na obszarze sołectwa.
- Brak obiektów noclegowych (np. agroturystyki) pomimo wysokich walorów przyrodniczych.

Zidentyfikowane problemy w sferze funkcjonalno-przestrzennej:

- Na terenie sołectwa występuje niski dostęp do usług zdrowotnych.
- Mieszkańcy sołectwa mają niski dostęp do usług społecznych w tym usług związanych z opieką nad dziećmi do lat 3
- Dzieci w wieku przedszkolnym z terenu sołectwa mają utrudniony dostęp do edukacji przedszkolnej.
- Na terenie sołectwa znajduje się Kościół który należy zmodernizować.
- Rynek wraz z parkiem znajdujący się w centrum należy przebudować/zmodernizować oraz nadać mu nowe funkcje rekreacyjno – integracyjne.
- Należy przebudować boisko trawiaste w celu udostępnienia infrastruktury sportowej.
- Istnieje potrzeba modernizacji dróg przebiegających przez teren sołectwa oraz budowa na niektórych z nich infrastruktury towarzyszącej np. oświetlenie, chodniki, ciągi rowerowe, itp.
- Modernizacji drogi powiatowej 0393T.
- Budowy chodnika przy drodze powiatowej 0394T.
- Budowy chodnika i oświetlenia w kierunku szkoły.
- Modernizacji drogi w kierunku Białego Ługu nr drogi 0394T.
- Sołectwo nie jest w pełni skanalizowane
- Należy wybudować altany – miejsca integracji i aktywizacji społeczności lokalnej
- Istnieje potrzeba modernizacji zbiornika wodnego.

Potencjał w sferze technicznej:

- Na terenie sołectwa znajduje się nowo wyremontowany budynek OSP, który pełni również funkcję świetlicy.



4. Zasięg przestrzenny obszaru/obszarów rewitalizacyjnych


OBSZAR REWITALIZACJI to obszar obejmujący całość lub część obszaru zdegradowanego, cechującego się szczególną koncentracją negatywnych zjawisk. Obszar rewitalizacji może obejmować max. **20% powierzchni gminy**, na którym zamieszkuje nie więcej niż **30% mieszkańców gminy**.

Procesem rewitalizacji zostaną objęte obszary, które charakteryzują się występowaniem największej ilości negatywnych zjawisk społecznych, gospodarczych, przestrzennych, technicznych oraz funkcjonalno – przestrzennych a jednocześnie mają największy kapitał społeczny oraz potencjał rozwojowy oraz mające duży wpływ na rozwój całej gminy. Do rewitalizacji wybrano sołectwa:

- Radoszyce
- Jakimowice

Tabela 31 Delimitacja obszarów rewitalizacji ze względu na limit liczby mieszkańców

Sołectwo	Stan obecny	Mieszkańcy obszaru rewitalizacji
Filipy	104	
Górniki	72	
Grębosze	122	
Grodzisko	326	
Gruszka	100	
Huta	92	
Jacentów	265	
Jakimowice	474	282
Jarząb	45	
Józwików	114	
Kaliga	125	
Kapałów	384	
Kłucko	438	
Lewoszów	182	
Łysów	45	
Momocicha	197	
Mościska Duże	189	
Mościska Małe	112	
Mularzów	146	
Nadworów	94	
Nalewajków	167	
Pakuły	209	
Plenna	280	
Podlesie	248	
Radoska	241	
Radoszyce	3254	2394
Salachowy Bór	66	
Sęp	60	
Szóstaki	119	
Węgrzyn	140	



Wilczkowice	404	
Wiosna	91	
Wiszy	24	
Wyřebów	136	
Zychy	88	
Razem	9153	2677
30%	2746	29,24%

Źródło: opracowanie własne

Wyznaczenie obszaru rewitalizacji

Radoszyce jest najliczniejszym sołectwem w gminie. Sołectwo zamieszkuje (stan na dzień 31.12.2015r) 3254 mieszkańców co stanowi 35,6% ogółu mieszkańców gminy. Rewitalizacją zostaną objęte ulice:

- 1 Maja - 76 mieszkańców
- Częstochowska - 195
- Glinianki - 39
- Kapitana Stoińskiego -71
- Karola -46
- Kielecka - 78
- Konecka - 332
- Kopernika -191
- Kościelna -81
- Tadeusza Kościuszki -219
- Krakowska -370
- Krochmalna- 5
- Krótka -16
- Krzywa -16
- Majora Hubala - 84
- Adama Mickiewicza -82
- Nowa -2
- Ogrodowa -79
- Piaskowa -84
- Poprzeczna - 19
- Rynek - 89
- Słoneczna - 10
- Sportowa - 66
- Spółdzielcza -98
- Szkolna - 46

Razem: 2394 osób tj. 73,5% mieszkańców sołectwa

Liczba mieszkańców w podziale na ulice przedstawiona została w poniższej tabeli. ulice zaznaczone kolorem nie będą znajdowały się w obszarze rewitalizacji.



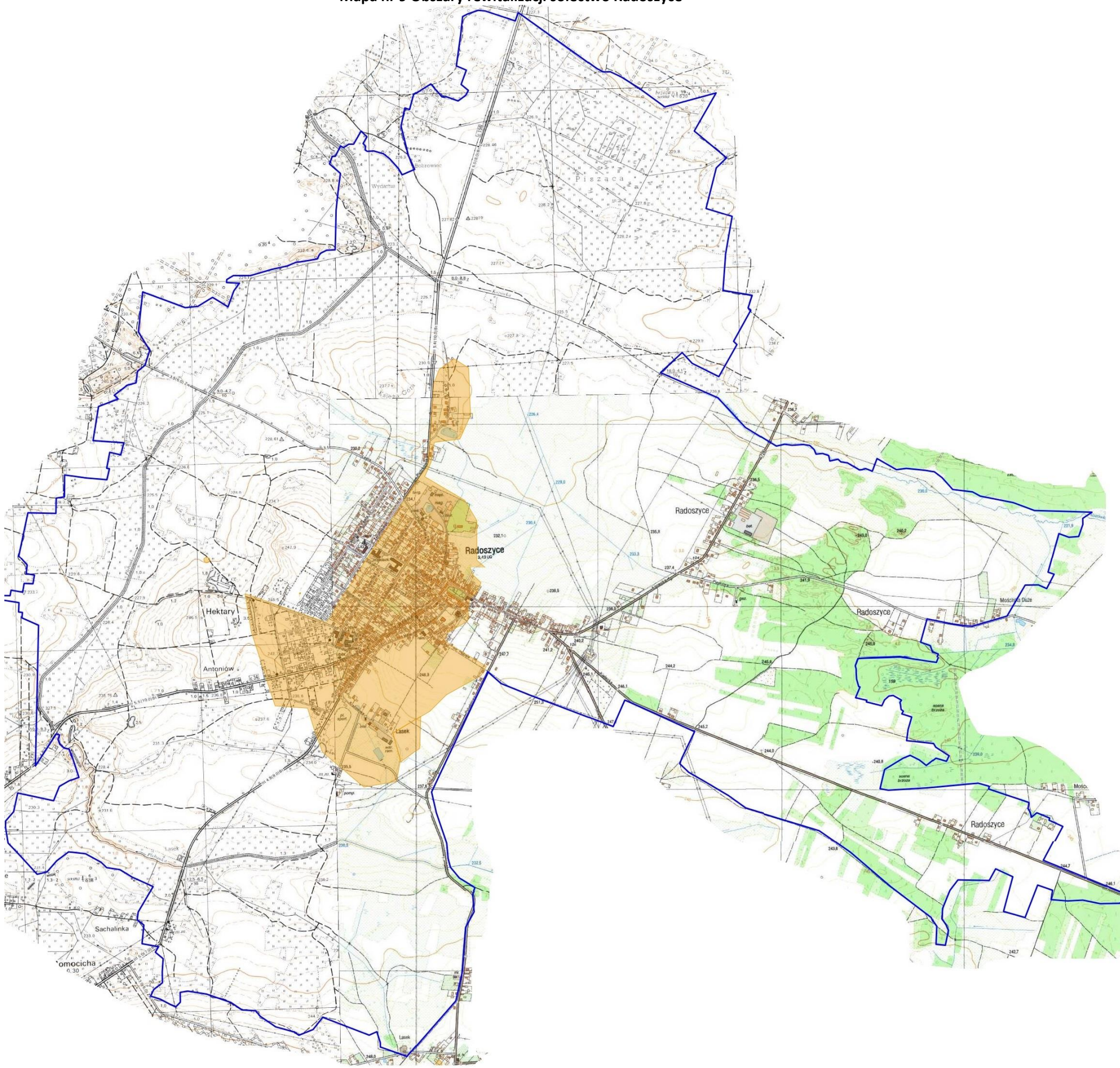
Tabela 32 Liczba mieszkańców poszczególnych ulic w miejscowości Radoszyce



Nazwa ulicy	Liczba mieszkańców
1 Maja	76
Częstochowska	195
Glinianki	39
Kapitana Stoińskiego	71
Karola	46
Kielecka	78
Konecka	332
Mikołaja Kopernika	191
Kościelna	81
Tadeusza Kościuszki	219
Krakowska	370
Krochmalna	5
Krótką	16
Krzywa	16
Leśna	67
Majora Hubala	84
Adama Mickiewicza	82
Nowa	2
Ogrodowa	79
Papieża Jana Pawła II	268
Piaskowa	84
Piotrowska	150
Południowa	115
Poprzeczna	19
Rynek	89
Słoneczna	10
Sportowa	66
Spółdzielcza	98
Szkolna	46
Zachodnia	26
Żeromskiego	199

Źródło: Ewidencja ludności, Urząd Gminy w Radoszycach



Mapa nr 9 Obszary rewitalizacji sołectwo Radoszyce

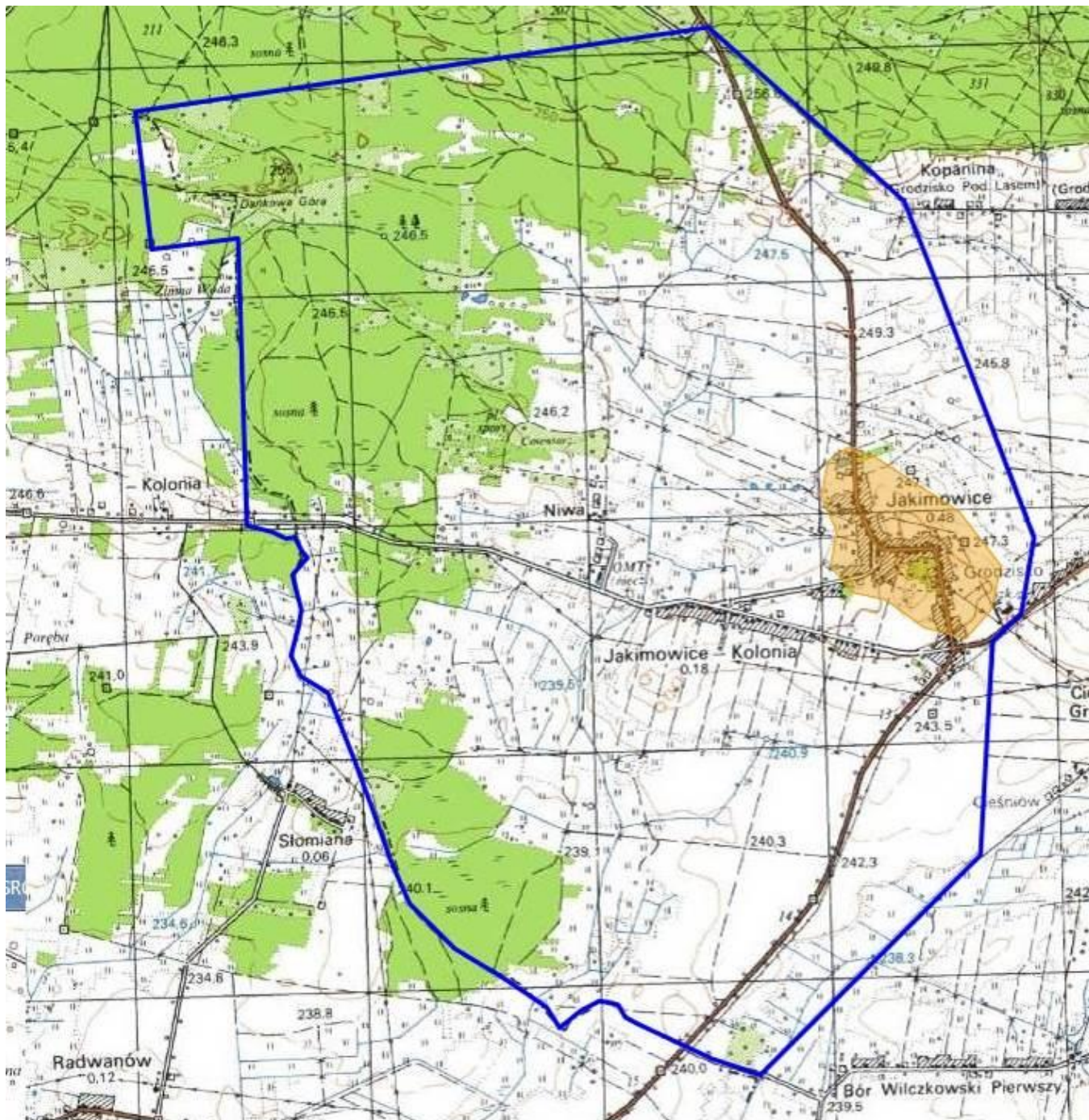


-  granice sołectwa
-  obszary rewitalizacji





Wyznaczenie obszaru rewitalizacji sołectwo Jakimowice

Jakimowice to druga miejscowość gminie pod względem liczby mieszkańców. Obszar rewitalizacji będzie obejmował centrum miejscowości m.in. rynek, park, plac zabaw, zbiornik wodny. Programem objętych zostanie 282 mieszkańców co stanowi 59,5% mieszkańców sołectwa.

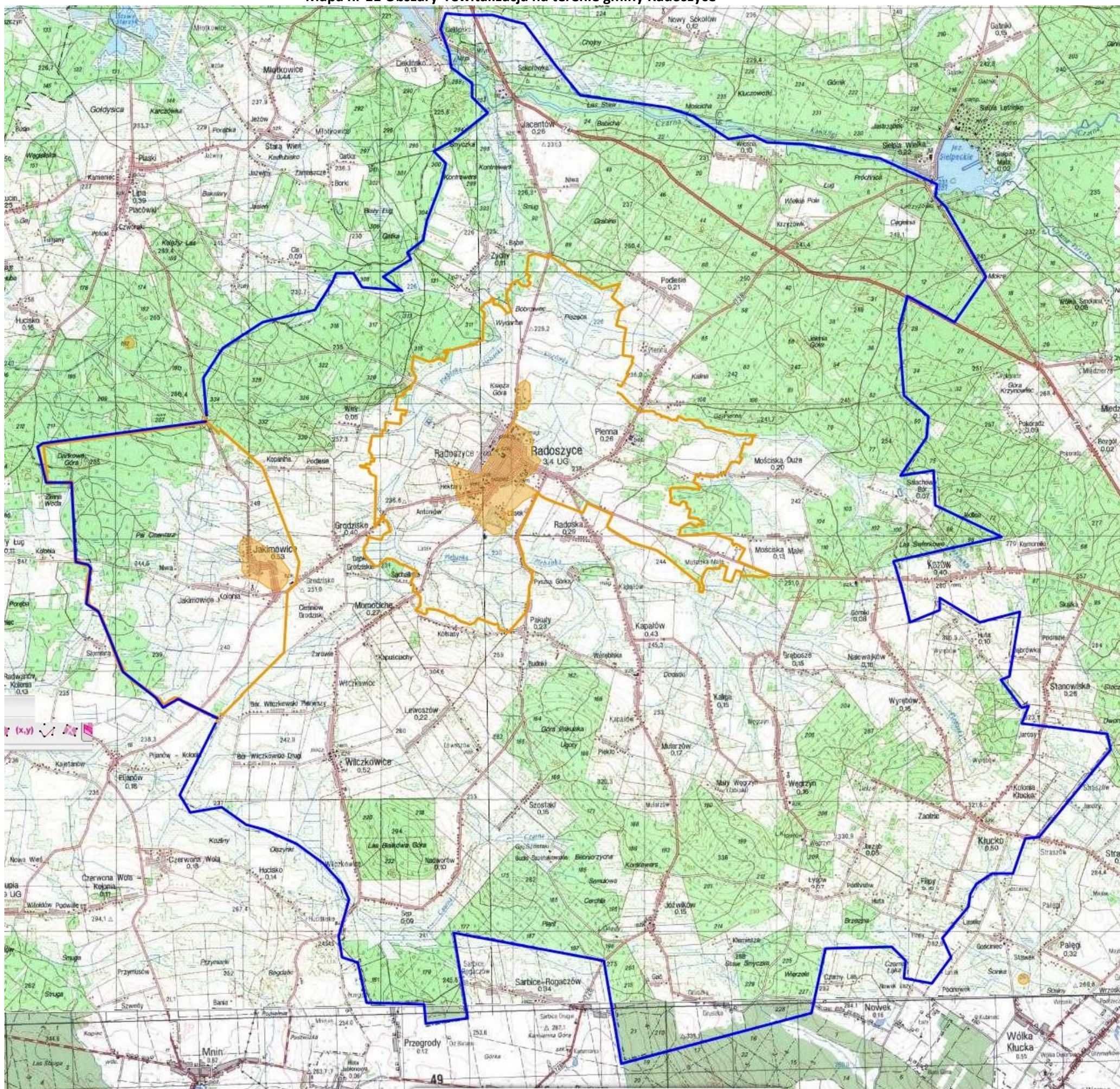





Mapa nr 10: Obszar rewitalizacji sołectwo Jakimowice Źródło: opracowanie własne

-  granice sołectwa
-  obszary rewitalizacji



Mapa nr 11 Obszary rewitalizacja na terenie gminy Radoszyce



-  granice gminy
-  granice sołectwa
-  obszary rewitalizacji




5. Wizja obszaru po przeprowadzeniu rewitalizacji (planowany efekt rewitalizacji)

Wizja stanowi obraz pożądanego stanu, jaki społeczność lokalna chce osiągnąć na koniec wdrażania Programu Rewitalizacji. Odpowiada na pytania:

- Co chcemy osiągnąć?
- Jaką sytuację chcemy mieć?

Wizja to kierunek działania, sytuacja, w jakiej chcemy się znaleźć w przyszłości a więc pewien zwarty scenariusz, marzenia o przyszłości gminy i o osiągnięciu przez nią pozycji i stanu do której dąży.

Wizjonerskie przywództwo




Rys. Czym jest wizja.

Źródło: L. Clarke, *Zarządzanie zmianą*. Gebethner i Ska, Warszawa 1997.

Wizja wyprowadzenia obszarów rewitalizacji z sytuacji kryzysowej brzmi następująco:

Obszary rewitalizacji po przeprowadzeniu procesów i wdrożeniu przedsięwzięć rewitalizacyjnych są obszarami, które zostały uzdrowione i ożywione społecznie, gospodarczo, kulturowo, jak i przestrzennie, przy zachowaniu zasad zrównoważonego rozwoju i walorów środowiskowych. Na obszarach tych mieszkają aktywni i przedsiębiorczy ludzie. Więzi społeczne zostały odnowione a negatywne zjawiska praktycznie nie występują.



6. Cele rewitalizacji oraz odpowiadające zidentyfikowanym potrzebom rewitalizacyjnym kierunki działań mających na celu eliminację lub ograniczenie negatywnych zjawisk.

W odpowiedzi na problemy zidentyfikowane na etapie diagnozy i konsultacji społecznych wyznaczono odpowiadające im cele rewitalizacji odnoszące się przede wszystkim do sfery społecznej. Poniżej sformułowane cele są pochodną wizji określającej stan końcowy procesu rewitalizacji w roku 2023. Do każdego z celów rewitalizacji przypisano konkretne kierunki działań. Stanowią one zestawienie najważniejszych grup działań pozwalających na osiągnięcie założonych celów. Wizja wyprowadzenia ze stanu kryzysowego będzie realizowana poprzez wdrożenie 6 celów szczegółowych:

1. Przeciwdziałanie negatywnym zjawiskom społecznym, promocja integracji i włączenia społecznego na obszarach rewitalizacji
2. Poprawa dostępu do usług publicznych oraz zwiększenie ich jakości (edukacyjnych, zdrowotnych, kulturalnych)
3. Rozwój turystyki, zagospodarowanie terenów pod rekreację, sport i wypoczynek
4. Poprawa infrastruktury technicznej i bezpieczeństwa na obszarach rewitalizacji
5. Rozwój przedsiębiorczości na obszarach rewitalizacji
6. Ochrona środowiska oraz zwiększenie wykorzystania odnawialnych źródeł energii na obszarach rewitalizacji

Cel szczegółowy 1 Przeciwdziałanie negatywnym zjawiskom społecznym, promocja integracji i włączenia społecznego na obszarach rewitalizacji	
<p>Obszar 1 Radoszyce- kierunki działań</p> <ul style="list-style-type: none"> ✓ Pełni życia i mądrości - aktywizacja osób w wieku 60 + ✓ "Rewitalizacji osób i rodzin zagrożonych wykluczeniem społecznym (w tym w szczególności osób/rodzin dotkniętych ubóstwem, bezrobociem) ✓ Wspieranie organizacji pozarządowych ✓ Zajęcia wyrównawcze i rozwijające w Szkole Podstawowej w Radoszycach ✓ Na szlaku własnej przyszłości - zajęcia dla uczniów gimnazjum w Radoszycach ✓ Rozwijanie zainteresowań dzieci i młodzieży z obszarów rewitalizacji ✓ Organizacja zajęć dodatkowych dla dzieci w wieku przedszkolnym ✓ Organizacja imprez kulturalnych na obszarze rewitalizacji 	<p>Obszar 2 Jakimowice - kierunki działań</p> <ul style="list-style-type: none"> ✓ Pełni życia i mądrości - aktywizacja osób w wieku 60 + ✓ "Rewitalizacji osób i rodzin zagrożonych wykluczeniem społecznym (w tym w szczególności osób/rodzin dotkniętych ubóstwem, bezrobociem) ✓ Rozwijanie zainteresowań dzieci i młodzieży z obszarów rewitalizacji ✓ Wspieranie organizacji pozarządowych
Cel szczegółowy 2: Poprawa dostępu do usług publicznych oraz zwiększenie ich jakości (edukacyjnych, zdrowotnych, kulturalnych)	
<p>Obszar 1 Radoszyce- kierunki działań</p> <ul style="list-style-type: none"> ✓ Poprawa dostępności do podstawowej opieki medycznej poprzez rozbudowę budynku Publicznego Zakładu Opieki Zdrowotnej w Radoszycach 	<p>Obszar 2 Jakimowice - kierunki działań</p>



Programu Rewitalizacji Gminy Radoszyce na lata 2016-2023

<ul style="list-style-type: none"> ✓ Budowa Przedszkola Samorządowego w Radoszycach ✓ Rozwój zasobów kultury poprzez rozbudowę i dostosowanie obiektu do prowadzenia działalności kulturalnej 	
Cel szczegółowy 3: Rozwój turystyki, zagospodarowanie terenów pod rekreację, sport i wypoczynek	
<p>Obszar 1 Radoszyce- kierunki działań</p> <ul style="list-style-type: none"> ✓ Budowa zbiornika retencyjnego i zagospodarowanie terenu wokół niego ✓ Zagospodarowanie zbiornika wodnego przy ulicy Glinianki ✓ Modernizacja obiektu sportowego na "Lasku" ✓ Zachowanie dziedzictwa kulturowego na terenie sołectwa Radoszyce 	<p>Obszar 2 Jakimowice - kierunki działań</p> <ul style="list-style-type: none"> ✓ Modernizacja boiska w Jakimowicach ✓ Rewitalizacja Rynku – Parku ✓ Modernizacja i zagospodarowanie zbiornika wodnego ✓ Zachowanie dziedzictwa kulturowego na terenie sołectwa Jakimowice
Cel szczegółowy 4: Poprawa infrastruktury technicznej i bezpieczeństwa na obszarach rewitalizacji	
<p>Obszar 1 Radoszyce- kierunki działań</p> <ul style="list-style-type: none"> ✓ Poprawa estetyki sołectwa i funkcjonalności przestrzeni publicznej ✓ Poprawa infrastruktury drogowej na obszarze rewitalizacji ✓ Budowa i modernizacja parkingów na obszarze rewitalizacji ✓ Poprawa bezpieczeństwa na terenie Radoszyc ✓ Montaż monitoringu w centrum gminy 	<p>Obszar 2 Jakimowice - kierunki działań</p> <ul style="list-style-type: none"> ✓ Poprawa infrastruktury drogowej na obszarze rewitalizacji ✓ Poprawa bezpieczeństwa na terenie Jakimowic - budowa chodników, oświetlenia
Cel szczegółowy 5: Rozwój przedsiębiorczości na obszarach rewitalizacji	
<p>Obszar 1 Radoszyce- kierunki działań</p> <ul style="list-style-type: none"> ✓ Modernizacja targowicy w Radoszycach ✓ Wsparcie inwestycyjne MŚP na obszarze rewitalizacji 	<p>Obszar 2 Jakimowice - kierunki działań</p> <ul style="list-style-type: none"> ✓ Wsparcie inwestycyjne MŚP na obszarze rewitalizacji ✓ Powstawanie gospodarstw agroturystycznych i nowych firm
Cel szczegółowy 6: Ochrona środowiska oraz zwiększenie wykorzystania odnawialnych źródeł energii na obszarach rewitalizacji	
<p>Obszar 1 Radoszyce- kierunki działań</p> <ul style="list-style-type: none"> ✓ Budowa i modernizacja infrastruktury wodno-kanalizacyjnej na obszarze rewitalizowanym ✓ Termomodernizacja budynków użyteczności publicznej (EWE) wraz z instalacją OZE ✓ Gmina bez azbestu - demontaż i bezpieczne usuwanie wyrobów zawierających azbest z obszarów rewitalizacji ✓ Edukacja ekologiczna ✓ EWE i OZE na budynkach prywatnych ✓ Wymiana (na bardziej ekologiczne) i budowa oświetlenia ulicznego 	<p>Obszar 2 Jakimowice - kierunki działań</p> <ul style="list-style-type: none"> ✓ Gmina bez azbestu - demontaż i bezpieczne usuwanie wyrobów zawierających azbest z obszarów rewitalizacji ✓ Budowa i modernizacja infrastruktury wodno-kanalizacyjnej na obszarze rewitalizowanym ✓ EWE i OZE na budynkach prywatnych ✓ Wymiana (na bardziej ekologiczne) i budowa oświetlenia ulicznego

Źródło: Opracowanie własne




7. Lista planowanych, podstawowych projektów i przedsięwzięć rewitalizacyjnych

Obszar rewitalizacji nr 1 – sołectwo Radoszyce

Obszar rewitalizacji nr 1 - sołectwo Radoszyce	Podstawowa	Uzupełniająca	Razem
Liczba projektów rewitalizacyjnych	20	9	29
Szacunkowa wartość projektów rewitalizacyjnych	35 620 594 zł	3 140 000 zł	38 760 593,61 zł

Poniżej przedstawiamy wykaz przedsięwzięć planowanych do realizacji w ramach obszaru rewitalizacji nr 1 obejmującego część sołectwa Radoszyce:

LISTA PROJEKTÓW REWITALIZACYJNYCH PODSTAWOWYCH		
L.p.	Sfera wraz z nazwą projektu	Szacunkowa wartość
Projekty rewitalizacyjne w sferze społecznej		3 848 000 zł
1.	Pełni życia i mądrości - aktywizacja osób w wieku 60 +	176 000 zł
2.	Rewitalizacji osób i rodzin zagrożonych wykluczeniem społecznym (w tym w szczególności osób/rodzin dotkniętych ubóstwem, bezrobociem)	1 300 000 zł
3.	Zajęcia wyrównawcze i rozwijające w Szkole Podstawowej w Radoszycach	960 000 zł
4.	Na szlaku własnej przyszłości - zajęcia dla uczniów gimnazjum w Radoszycach	1 000 000 zł
5.	Rozwijanie zainteresowań dzieci i młodzieży z obszarów rewitalizacji	320 000 zł
6.	Organizacja zajęć dodatkowych dla dzieci w wieku przedszkolnym	92 000 zł
Projekty rewitalizacyjne w sferze gospodarczej		300 000 zł
7.	Modernizacja targowicy w Radoszycach	300 000 zł
Projekty rewitalizacyjne w sferze środowiskowej		142 000 zł
8.	Gmina bez azbestu - demontaż i bezpieczne usuwanie wyrobów zawierających azbest z obszarów rewitalizacji	142 000 zł
Projekty rewitalizacyjne w sferze funkcjonalno-przestrzennej		30 330 594 zł
9.	Budowa Przedszkola Samorządowego w Radoszycach	5 895 240 zł
10.	Rozwój zasobów kultury poprzez rozbudowę i dostosowanie obiektu do prowadzenia działalności kulturalnej	3 034 620 zł
11.	Zwiększenie dostępu do usług medycznych i profilaktyka zdrowotna poprzez rozbudowę Ośrodka Zdrowia w Radoszycach	2 500 000 zł
12.	Poprawa estetyki sołectwa i funkcjonalności przestrzeni publicznej	800 000 zł
13.	Poprawa infrastruktury drogowej na obszarze rewitalizacji	1 000 000 zł
14.	Budowa i modernizacja parkingów na obszarze rewitalizacji	700 000 zł
15.	Poprawa bezpieczeństwa na terenie Radoszyc	1 300 000 zł
16.	Budowa i modernizacja infrastruktury wodno-kanalizacyjnej na obszarze rewitalizowanym	4 700 733 zł
17.	Budowa zbiornika retencyjnego i zagospodarowanie terenu wokół niego	10 000 000 zł
18.	Modernizacja obiektu sportowego na „Lasku”	400 000 zł
Projekty rewitalizacyjne w sferze technicznej		1 000 000 zł
19.	Termomodernizacja budynków użyteczności publicznej (EWE) wraz z instalacją OZE	1 000 000 zł



Projekty rewitalizacyjne w sferze społecznej

1 Nazwa projektu	Projekt rewitalizacyjny nr 1 Pełni życia i mądrości - aktywizacja osób w wieku 60 +
2 Wskazanie podmiotów realizujących projekt	<ul style="list-style-type: none"> ▪ Gminny Ośrodek Pomocy Społecznej w Radoszycach, ▪ Gmina Radoszyce, ▪ Gimnazjum Nr 1 im. Kazimierza Wielkiego w Radoszycach ▪ Szkoła Podstawowa w Radoszycach im. gen. bryg. Antoniego Hedy-Szarego ▪ Ochotnicza Straż Pożarna w Radoszycach
3 Zakres realizowanych zadań	<p>Zadanie 1 Utworzenie Klubu Seniora</p> <p>Zadanie 2 Organizacja cyklicznych spotkań (m.in. dzień seniora, dzień babci, dzień dziadka, dzień kobiet itp.). Co najmniej 8 spotkań w roku</p> <p>Zadanie 3 Organizacja spotkań/seminariów z zakresu edukacji zdrowotnej, ekonomicznej itp. 4 spotkania w roku</p> <p>Zadanie 4 Organizacja warsztatów Seniorzy w Europie - nauka języka angielskiego 1 cykl rocznie dla 20 seniorów * 40 h</p>
4 Lokalizacja (miejsce przeprowadzenia danego projektu)	<p>Radoszyce</p> <p>Zadanie 2, 3 Budynek OSP w Radoszycach ul. 1 Maja 7, 26-230 Radoszyce</p> <p>Zadanie 4- ul. Szkolna 1, 26-230 Radoszyce i/lub ul. Ogrodowa 21, 26-230 Radoszyce</p>
5 Szacowana wartość	176 000 zł
6 Prognozowane rezultaty wraz ze sposobem ich oceny i zmierzenia w odniesieniu do celów rewitalizacji	<p>Rezultaty wśród osób 60+:</p> <ul style="list-style-type: none"> ▪ Klub seniora – 1 szt. ▪ organizacja co najmniej 8 spotkań w ciągu roku ▪ organizacja co najmniej 4 spotkań/seminariów z zakresu edukacji ekonomicznej ▪ organizacja co roku warsztatów dla 20 osób (40 godz.) z zasad obsługi komputera ▪ przeciwdziałanie e-wykluczeniu osób starszych ▪ zwiększenie poziomu integracji społecznej ▪ zwiększenie wiedzy nt. zdrowego trybu życia ▪ upowszechnienie wiedzy o zasadach funkcjonowania rynku finansowego, kształtowanie postaw sprzyjających jego stabilności i rozwojowi systemu finansowego, ▪ kształtowanie postaw sprzyjających przedsiębiorczości, ▪ promowanie nowoczesnych postaw wpływających na kształtowanie kapitału społecznego związanego z rozwojem gospodarczym. <p>Sposób pomiaru rezultatów:</p> <ul style="list-style-type: none"> ▪ lista obecności, ▪ dokumentacja fotograficzna.

1 Nazwa projektu	Projekt rewitalizacyjny nr 2 Rewitalizacji osób i rodzin zagrożonych wykluczeniem społecznym (w tym w szczególności osób/rodzin dotkniętych ubóstwem, bezrobociem)
2 Wskazanie podmiotów realizujących projekt	<ul style="list-style-type: none"> ▪ Gminny Ośrodek Pomocy Społecznej w Radoszycach, ▪ Gmina Radoszyce, ▪ Gimnazjum Nr 1 im. Kazimierza Wielkiego w Radoszycach ▪ Szkoła Podstawowa w Radoszycach im. gen. bryg. Antoniego Hedy-Szarego



Programu Rewitalizacji Gminy Radoszyce na lata 2016-2023

3 Zakres realizowanych zadań	Zadanie 1 Organizacja spotkań integracyjno – motywacyjnych dla rodzin i osób zagrożonych wykluczeniem społecznym (np. pikniki rodzinne). Zadanie 2 Organizowane szkoleń, kursów i innych inicjatyw podnoszących kwalifikacje umożliwiające funkcjonowanie na rynku pracy i zapobiegające wykluczeniu społecznemu Zadanie 3 Realizacja programów profilaktycznych
4 Lokalizacja (miejsce przeprowadzenia danego projektu)	Radoszyce
5 Szacowana wartość	1 300 000,00 zł
6 Prognozowane rezultaty wraz ze sposobem ich oceny i zmierzenia w odniesieniu do celów rewitalizacji	<p>Rezultaty wśród osób/rodzin zagrożonych wykluczeniem społecznym:</p> <ul style="list-style-type: none"> ▪ zwiększenie wiary w siebie i własne możliwości ▪ zwiększenie poziomu integracji i podniesienie poziomu aktywizacji zawodowej. ▪ poszerzenie wiedzy i umiejętności umożliwiającej wejścia/powrót na rynek pracy <p>Sposób pomiaru rezultatów:</p> <ul style="list-style-type: none"> ▪ lista obecności, ▪ dokumentacja fotograficzna, ▪ zaświadczenia/potwierdzenia zdobytych umiejętności


1 Nazwa projektu	Projekt rewitalizacyjny nr 3 Zajęcia wyrównawcze i rozwijające w Szkole Podstawowej w Radoszycach
2 Wskazanie podmiotów realizujących projekt	<ul style="list-style-type: none"> ▪ Szkoła Podstawowa w Radoszycach im. gen. bryg. Antoniego Hedy-Szarego ▪ Gmina Radoszyce
3 Zakres realizowanych zadań	<p>Organizacja zajęć dodatkowych pozalekcyjnych będzie polegała na rozwoju nauczania opartego na eksperymencie i narzędziach TIK poprzez wyposażenie pracowni szkolnych w pomoce dydaktyczne (nowy sprzęt komputerowy, multimedialny, pomoce dydaktyczne dla nauczyciela i ucznia) oraz realizację zajęć:</p> <p>1 Kompetencje językowe i informatyczne na rynku pracy 2 Zwiększenie umiejętności uczenia się i poznanie własnych potrzeb przez uczniów (m.in. indywidualne doradztwo zawodowo-edukacyjne), 3 Zajęcia eksperymentalne ukierunkowane na rozwój nauczania matematyki, przyrody. 4 Zajęcia sportowe służące wzmocnieniu sprawności fizycznej uczniów. 5 Kurs e-Nauczyciel dla kadry nauczycielskiej mający na celu poniesienie umiejętności posługiwania się narzędziami TIK.</p> <p>W szkole należy wprowadzić nowoczesne formy nauczania m.in. e-learning oraz zwiększyć wykorzystanie nowoczesnych technologii informacyjno-komunikacyjnych (TIK) w procesie nauczania. Należy przygotować spójny i bogaty program nauczania, który będzie wykorzystywał komputery (i inne urządzenia, takie jak tablice interaktywne, odtwarzacze mp3, kamery cyfrowe) jako narzędzia edukacji.</p>
4 Lokalizacja (miejsce)	Radoszyce ul. Szkolna 1, 26-230 Radoszyce



Programu Rewitalizacji Gminy Radoszyce na lata 2016-2023


przeprowadzenia danego projektu)	
5 Szacowana wartość	960 000 zł
6 Prognozowane rezultaty wraz ze sposobem ich oceny i zmierzenia w odniesieniu do celów rewitalizacji	<p>80 uczniów Szkoły Podstawowej rocznie nabędzie lub wzmocni kompetencje kluczowe (m.in. język obcy, matematyka, przyroda, umiejętności uczenia się i informatyczne). Każdy uczeń będzie miał możliwość – w ramach projektu - uczestnictwa w kilku typach wsparcia zgodnie ze ścieżką edukacyjną na którą składają się zajęcia dodatkowe:</p> <ul style="list-style-type: none"> ▪ z j. angielskiego/niemieckiego (30h), ▪ warsztaty „Uczę się kreatywnie” (24h), ▪ indywidualne doradztwo edukacyjno-zawodowe (2h), ▪ z matematyki metodą eksperymentu (30h), ▪ warsztaty „Matematyka w Kosmosie” (16h). ▪ zajęcia przyrodnicze (30h) ▪ zajęcia sportowe (30h) ▪ Nauczyciele otrzymają wsparcie w postaci kursu „e-Nauczyciel”. <p>Sposoby pomiaru rezultatów projektów:</p> <ul style="list-style-type: none"> ▪ dziennik zajęć dodatkowych, ▪ dokumentacja fotograficzna, ▪ ankiety.

1 Nazwa projektu	Projekt rewitalizacyjny nr 4 Na szlaku własnej przyszłości - zajęcia dla uczniów gimnazjum w Radoszycach
2 Wskazanie podmiotów realizujących projekt	<ul style="list-style-type: none"> ▪ Gimnazjum Nr 1 im. Kazimierza Wielkiego w Radoszycach ▪ Gmina Radoszyce
3 Zakres realizowanych zadań	<p>Celem przedsięwzięcia rewitalizacyjnego jest podniesienia kompetencji kluczowych oraz rozwój nauczania opartego o eksperyment i narzędzia Technologii Informacyjno-Komunikacyjnych (dalej: TIK) dla 70 uczniów i 5 nauczycieli Gimnazjum im. Kazimierza Wielkiego w Radoszycach. Cel ten będzie realizowany poprzez organizację zajęć dodatkowych oraz doposażenie pracowni przyrodniczych i zakup pomocy dydaktycznych oraz przeszkolenie nauczycieli w zakresie stosowania urządzeń TIK. Każdy gimnazjalista będzie miał możliwość uczestnictwa w kilku typach wsparcia zgodnie ze ścieżką edukacyjną na którą składają się zajęcia dodatkowe z: j. angielskiego, matematyki, przyrody (fizyka, chemia, biologia, geografia), indywidualne doradztwo edukacyjno-zawodowe. Część gimnazjalistów weźmie także udział warsztatach z umiejętności uczenia się czy szkoleniu. Z kolei nauczyciele otrzymają wsparcie w postaci kursu „e-Nauczyciel”.</p>
4 Lokalizacja (miejsce przeprowadzenia danego projektu)	ul. Ogrodowa 21, 26-230 Radoszyce
5 Szacowana wartość	1 000 000 zł
6 Prognozowane rezultaty wraz ze sposobem ich oceny i zmierzenia w odniesieniu do celów	<p>Rezultaty roczne: Organizacja zajęć dodatkowych dla 70 uczniów/rocznie – ścieżka podstawowa:</p> <ul style="list-style-type: none"> ▪ j. angielski/niemiecki (30h), ▪ matematyka (30h),



rewitalizacji	<ul style="list-style-type: none"> ▪ przyroda (16h z fizyki, 16h z chemii, 16 h z biologii, 16h z geografii), ▪ indywidualne doradztwo edukacyjno-zawodowe (6h). <p>Ścieżka dla wybranych gimnazjalistów:</p> <ul style="list-style-type: none"> ▪ 60 w warsztatach z umiejętności uczenia się, ▪ 20 w warsztatach astronomicznych „Kosmiczna Fizyka”. <p>Każdy z 5 nauczycieli zakwalifikowanych do projektu otrzyma wsparcie w postaci kursu „e-Nauczyciel”.</p> <p>W wyniku w/w działań nastąpi podniesienie kompetencji kluczowych oraz rozwój nauczania opartego o eksperyment i narzędzia TIK wśród 70 uczniów Gimnazjum rocznie oraz uzupełnienie kwalifikacji zawodowych u 5 nauczycieli w zakresie stosowania technologii informacyjno-komunikacyjnych na lekcjach.</p> <p>Pomiar:</p> <ul style="list-style-type: none"> ▪ dziennik zajęć dodatkowych, ▪ dokumentacja fotograficzna, ▪ ankiety.
---------------	--

1 Nazwa projektu	Projekt rewitalizacyjny nr 5 Rozwijanie zainteresowań dzieci i młodzieży
2 Wskazanie podmiotów realizujących projekt	<ul style="list-style-type: none"> ▪ Gmina Radoszyce ▪ Gimnazjum Nr 1 im. Kazimierza Wielkiego w Radoszycach ▪ Szkoła Podstawowa w Radoszycach im. gen. bryg. Antoniego Hedy-Szarego ▪ Biblioteka Publiczna w Radoszycach ▪ Ochotnicza Straż Pożarna w Radoszycach ▪ Lokalna Grupa Działania „Nad Czarną i Pilicą” ▪ Świętokrzyskie Stowarzyszenie Paralotniowe BIELIK ▪ STOWARZYSZENIE „RADOSZE” ▪ Klub Karate i Sportów Walki „Tiger”.
3 Zakres realizowanych zadań	<p>Zadanie 1: Zajęcia muzyczne dla dzieci i młodzieży w wieku szkolnym zorganizowane przez <u>Dom Kultury</u>, Bibliotekę</p> <p>Zadanie 2: Zajęcia plastyczne prowadzone przez okres 10 miesięcy (wrzesień - czerwiec) odbywające się 4 x w miesiącu</p> <p>Zadanie 3 Organizacja wystaw malarstwa, fotografii, rękodzieła przez Dom Kultury, Bibliotekę</p> <p>Zadanie 4 Organizacja spotkań czytelniczych przez Gminną Bibliotekę Publiczną</p>
4 Lokalizacja (miejsce przeprowadzenia danego projektu)	ul. Szkolna 1, 26-230 Radoszyce i/lub ul. Ogrodowa 21, 26-230 Radoszyce
5 Szacowana wartość	320 000 zł
6 Prognozowane rezultaty wraz ze sposobem ich oceny i zmierzenia w odniesieniu do celów rewitalizacji	<p>Zadanie 1: Realizacja projektu umożliwi dzieciom i młodzieży w wieku szkolnym udział w nieodpłatnych zajęciach muzycznych odbywających się w Domu Kultury/ budynku OSP w Radoszycach, a prowadzonych przez wykwalifikowaną kadre.</p> <p>Rezultaty:</p> <p>- ilość dzieci i młodzieży biorącej udział w projekcie: 15 dzieci * 8 lat = 120</p>



	<p>dzieci, - ilość godzin zajęć odbywających się w ramach projektu: 40 h * 8 lat = 320h - udział społeczności lokalnej w wydarzeniach kulturalnych organizowanych w ramach zajęć muzycznych</p> <p>Zadanie 2: Realizacja projektu umożliwi dzieciom i młodzieży w wieku szkolnym udział w nieodpłatnych zajęciach plastycznych odbywających się w Domu Kultury/ budynku OSP w Radoszycach, a prowadzonych przez wykwalifikowaną kadrę.</p> <p>Rezultaty: - ilość dzieci i młodzieży biorącej udział w projekcie: 10 dzieci* 8 lat = 80 dzieci, - ilość godzin zajęć odbywających się w ramach projektu: 40 h * 8 lat = 320h - udział społeczności lokalnej w wydarzeniach kulturalnych organizowanych w ramach zajęć muzycznych.</p> <p>Zadanie 3 W ramach zadania Biblioteka będzie organizowała wieczorki poetyckie, czytanie nocą, zajęcia biblioteczne itp. Rezultat: - ilość zorganizowanych spotkań – 6 spotkań *8 lat = 48 - liczba uczestników 50 osób *48 = 1920</p> <p>Sposób pomiaru rezultatów:</p> <ul style="list-style-type: none"> ▪ dokumentacja zdjęciowa, ▪ listy obecności, ▪ Sprawozdanie z działalności Domu Kultury. <p><u>Projekt jest komplementarny z działaniami jakie gmina zamierza realizować w sferze funkcjonalno - przestrzennej (komplementarność bezpośrednia z projektem rewitalizacyjnym nr 10 „Rozwój zasobów kultury poprzez rozbudowę i dostosowanie obiektu do prowadzenia działalności kulturalnej”</u></p>
--	--

1 Nazwa projektu	Projekt rewitalizacyjny nr 6 Organizacja zajęć dodatkowych dla dzieci w wieku przedszkolnym
2 Wskazanie podmiotów realizujących projekt	<ul style="list-style-type: none"> ▪ Gmina Radoszyce ▪ Gminne Przedszkole Samorządowe w Radoszycach
3 Zakres realizowanych zadań	Zadanie 1 Organizacja zajęć z logopedii Zadanie 2 Organizacja zajęć z języka angielskiego Zadanie 3 Organizacja zajęć rytmiczno - ruchowych
4 Lokalizacja (miejsce przeprowadzenia danego projektu)	Ul. Sportowa nr działek 3879, 3880/1, 3880/2, 3840/1, 3863/1
5 Szacowana wartość	92 000 zł
6 Prognozowane rezultaty wraz ze sposobem ich oceny i	Rezultaty: - liczba dzieci biorąca udział w zajęciach 50 rocznie – 400 - liczba przeprowadzonych godzin zajęć z logopedii – 480 godz.




zmierzenia w odniesieniu do celów rewitalizacji	<p>- liczba przeprowadzonych godzin zajęć z języka angielskiego – 480 godz. - liczba przeprowadzonych godzin zajęć rytmiczno - ruchowych – 480 godz.</p> <p>Sposób pomiaru rezultatów:</p> <ul style="list-style-type: none"> • dokumentacja zdjęciowa, • listy obecności, <p><u>Projekt jest komplementarny z działaniami jakie gmina zamierza realizować w sferze funkcjonalno - przestrzennej (komplementarność bezpośrednia z projektem rewitalizacyjnym nr 9 „Budowa Przedszkola Samorządowego w Radoszycach”</u></p>
---	--

Projekty rewitalizacyjne w sferze gospodarczej

1 Nazwa projektu	Projekt rewitalizacyjny nr 7 Modernizacja targowicy w Radoszycach
2 Wskazanie podmiotów realizujących projekt	Gminna Spółdzielnia Samopomoc Chłopska
3 Zakres realizowanych zadań	Zadanie polega na: <ul style="list-style-type: none"> ▪ utwardzeniu terenu targowicy, ▪ oświetleniu terenu, ▪ zakupie i montażu monitoringu, ▪ wykonaniu odwodnienia.
4 Lokalizacja (miejsce przeprowadzenia danego projektu)	Plac obok ul. Piotrowskiej
5 Szacowana wartość	300 000 zł
6 Prognozowane rezultaty wraz ze sposobem ich oceny i zmierzenia w odniesieniu do celów rewitalizacji	<p>Rezultaty:</p> <ol style="list-style-type: none"> 1 Utworzenie utwardzonego miejsca do handlu. 2 Ożywienie tego terenu poprzez zwiększenie liczby handlujących oraz kupujących na „targowicy”. 3 Wzrost wpływów z opłaty targowej do budżetu miasta. 4 Powstanie nowych firm i miejsc pracy. <p>Pomiar:</p> <ul style="list-style-type: none"> ▪ protokół zdawczo-odbiorczy, ▪ dokumentacja fotograficzna, ▪ baza CEiDG w zakresie powstawania nowych firm.

Projekty rewitalizacyjne w sferze środowiskowej

1 Nazwa projektu	Projekt rewitalizacyjny nr 8 Gmina bez azbestu - demontaż i bezpieczne usuwanie wyrobów zawierających azbest z obszarów rewitalizacji
2 Wskazanie podmiotów realizujących projekt	Gmina Radoszyce Mieszkańcy gminy deklarujący potrzebę demontażu, transportu i utylizacji azbestu
3 Zakres realizowanych zadań	Przedsięwzięcie zakłada demontaż, transport i utylizacja wyrobów azbestowych z dachów budynków mieszkalnych i gospodarczych. Zakłada




Programu Rewitalizacji Gminy Radoszyce na lata 2016-2023

	się ogółem utylizację około 17,8 ton/rocznie.
4 Lokalizacja (miejsce przeprowadzenia danego projektu)	Radoszyce, budynki prywatne, na podstawie wniosków prywatnych właścicieli deklarujących udział w Programie
5 Szacowana wartość	142 000 zł
6 Prognozowane rezultaty wraz ze sposobem ich oceny i zmierzenia w odniesieniu do celów rewitalizacji	<p>Rezultaty: Usunięcie 142,4 ton wyrobów zawierających azbest w okresie realizacji Programu Rewitalizacji.</p> <p>Sposób pomiaru:</p> <ul style="list-style-type: none"> ▪ protokoły odbioru.


Projekty rewitalizacyjne w sferze funkcjonalno-przestrzennej

1 Nazwa projektu	Projekt rewitalizacyjny nr 9 Budowa Przedszkola Samorządowego w Radoszycach
2 Wskazanie podmiotów realizujących projekt	Gmina Radoszyce
3 Zakres realizowanych zadań	<p>Projekt polega na budowie budynku w którym będą mieściło się 7 oddziałów przedszkolnych oferujących 175 miejsc. Budowa o wymiarach zewnętrznych głównej bryły budynku max. 20,80m/60,00m i wysokości h=8,93m.</p> <p>Zakres rzeczowy projektu obejmuje m.in:</p> <ul style="list-style-type: none"> ▪ budowę budynku przedszkola wraz z zapleczem administracyjnym, socjalnym, kuchennym i technicznym, ▪ budowę placu zabaw, ▪ przebudowa istniejącego zjazdu na publiczny (od strony ul. Częstochowskiej w rejonie biblioteki), ▪ utwardzenie terenu kostką betonową na podbudowie pod potrzeby dróg i dojeżdż wewnątrznych, placów, itp., ▪ budowa przyłącza kanalizacji sanitarnej z zaplecza kuchennego z zastosowaniem separatora tłuszczu do kanalizacji gminnej w ul. Sportowej, ▪ budowa kanalizacji sanitarnej dla ścieków socjalno – bytowych wraz z przebudową istniejącego odcinka kanalizacji sanitarnej dla budynku biblioteki z podłączeniem do kanalizacji gminnej w ul. Częstochowskiej, ▪ budowa instalacji zewnętrznej zalicznikowej energetycznej (przyłącze zostanie wykonane wg odrębnego opracowania przez Zarządcę Sieci), ▪ budowa przyłącza telefonicznego ▪ budowa ogrodzenia trwałego z siatki na słupkach metalowych wys. 1,5m po wcześniejszej rozbiórce ogrodzenia istniejącego (budowa ogrodzenia nie spowoduje zmiany lokalizacji istniejących zjazdów jak i istniejących dojeżdż do działki), ▪ zagospodarowanie terenu (plac zabaw).
4 Lokalizacja (miejsce przeprowadzenia danego projektu)	Ul. Sportowa działek 3879, 3880/1, 3880/2, 3840/1, 3863/1
5 Szacowana wartość	5 895 240,35



<p>6 Prognozowane rezultaty wraz ze sposobem ich oceny i zmierzenia w odniesieniu do celów rewitalizacji</p>	<p>Rezultaty:</p> <ul style="list-style-type: none"> ▪ liczba utworzonych oddziałów przedszkolnych - 7 ▪ liczba utworzonych miejsc przedszkolnych - 175 <p>Sposób pomiaru rezultatów:</p> <ul style="list-style-type: none"> ▪ protokoły zdawczo – odbiorcze, ▪ dokumentacja przedszkolna (dzienniki zajęć, plany zajęć itp.), ▪ dokumentacja fotograficzna.
--	---

<p>1 Nazwa projektu</p>	<p>Projekt rewitalizacyjny nr 10 Rozwój zasobów kultury poprzez rozbudowę i dostosowanie obiektu do prowadzenia działalności kulturalnej</p>
<p>2 Wskazanie podmiotów realizujących projekt</p>	<p>Gmina Radoszyce</p>
<p>3 Zakres realizowanych zadań</p>	<p>W budynku przy ul. Częstochowskiej 4 zostaną wykonane niezbędne prace remontowo – adaptacyjne mające na celu przystosowanie budynku do pełnienia funkcji kulturalnych. Wykonane zostaną m.in. następujące prace:</p> <ul style="list-style-type: none"> ▪ Prace rozbiórkowe; ▪ Przebudowa ścian i fundamentów ▪ Budowa wejścia na poziomie terenu; ▪ Budowa węzłów (sanitarny, oświetlenie energooszczędne, ogrzewanie, klimatyzacja); ▪ Zakup i montaż stolarki okiennej i drzwiowej; ▪ Tynkowanie i malowanie ścian; ▪ Wykonanie warstw wyrównawczych i posadzek; ▪ Roboty malarskie wewnętrzne wraz z wyrównaniem podłogi (ściany + sufity); ▪ Wykonanie dachu; ▪ Wykonanie orywnowania; ▪ Dostawa i montaż windy ▪ Ocieplenie ścian zewnętrznych oraz roboty wykończeniowe elewacji. ▪ Zakup wyposażenia obiektu (stoły, szafki, krzesła, sprzęt komputerowy itp.) <p>Budynek zostanie przystosowany dla osób niepełnosprawnych. Projekt zakłada montaż instalacji OZE. W ramach projektu przewiduje się przebudowę i przekształcenie zniszczonego budynku dawnej weterynarii w pierwszy na terenie gminy Dom Kultury. By tego dokonać planuje się wykonanie robót budowlanych polegających na dobudowie skrzydła budynku, wykonaniu termomodernizacji i elewacji zewnętrznej budynku, wykończeniu wewnętrznym, wymianę pokrycia dachowego, instalacji elektrycznej, wod-kan oraz doposażenie budynku. WNa dachu znajdować będzie się OZE – instalacja fotowoltaiczna Docelowo w odnowionym budynku możliwe będzie organizowanie wszelkich wydarzeń kulturalnych (200 miejsc oraz sala wystawienniczo - konferencyjnej na 150 miejsc).</p> <p>Projekt zakłada również zakup wyposażenia oraz sprzętu m.in.</p> <ul style="list-style-type: none"> - fotel obrotowy szt.1 - krzesło szt.6



Programu Rewitalizacji Gminy Radoszyce na lata 2016-2023

	<ul style="list-style-type: none"> - szafka pod urządzenie wielofunkcyjne szt.1 - urządzenie wielofunkcyjne szt.1 - zestaw komputerowy szt.2 - telefon stacjonarny szt.1 - regały biblioteczne dwustronne szt.3 - biurko pod komputer szt.1 - lada biblioteczna szt.1
4 Lokalizacja (miejsce przeprowadzenia danego projektu)	Radoszyce ul Częstochowska 4
5 Szacowana wartość	3 034 620,00 zł
6 Prognozowane rezultaty wraz ze sposobem ich oceny i zmierzenia w odniesieniu do celów rewitalizacji	<p>Rezultaty:</p> <ul style="list-style-type: none"> ▪ utworzenie instytucji kultury - Dom Kultury ▪ zwiększenie dostępu do infrastruktury kultury ▪ zwiększenie oferty kulturalnej ▪ Liczba osób korzystających z obiektów zasobów kultury objętych wsparciem [osoby/rok] - 500 ▪ Liczba zrealizowanych imprez kulturalnych [szt.] – 5 ▪ Wzrost zatrudnienia – 2 etaty <p>Sposób pomiaru rezultatów:</p> <ul style="list-style-type: none"> ▪ protokół zdawczo – odbiorczy wykonania prac ▪ sprawozdania z działalności Domu Kultury, ▪ dokumentacja fotograficzna.

1 Nazwa projektu	Projekt rewitalizacyjny nr 11 Poprawa dostępności do podstawowej opieki medycznej poprzez rozbudowę budynku Publicznego Zakładu Opieki Zdrowotnej w Radoszycach
2 Wskazanie podmiotów realizujących projekt	Publiczny Zakład Opieki Zdrowotnej w Radoszycach Gminny Ośrodek Pomocy Społecznej w Radoszycach
3 Zakres realizowanych zadań	<p>Zadanie 1: Modernizacja i doposażenie Ośrodka Zdrowia w Radoszycach</p> <p>Projekt polega na rozbudowie budynku Publicznego Zakładu Opieki Zdrowotnej o część dwukondygnacyjną z częściowym podpiwniczeniem, o prostej formie nawiązującej do obiektu istniejącego. Funkcja przedmiotowego budynku nie ulegnie zmianie – budynek opieki zdrowotnej. Głównym założeniem jest powiększenie powierzchni użytkowej istniejącego budynku.</p> <p>Planowana przebudowa części istniejącej polega na zaaranżowaniu powierzchni komunikacyjnej łączącej część istniejącą i nowo projektowaną. Przebudowa obejmuje:</p> <ul style="list-style-type: none"> - zmianę układu pomieszczeń w poziomie parteru: 1/06 (Szatnia personelu) i 1/07 (Poczekalnia) przez rozbiórkę ściany działowej i wzniesienie nowej; zmiana poczekalni na przestrzeń komunikacyjną; - wydzielenie przestrzeni komunikacyjnej kosztem pomieszczenia 2/35 (Pom. biurowe) przez wzniesienie ściany działowej; - wykonanie otworu i obsadzenie drzwi w ścianie oddzielającej łącznik z częścią istniejącą parteru i I piętra. - likwidacja płyty balkonowej i zamurowanie otworu drzwi balkonowych.



Programu Rewitalizacji Gminy Radoszyce na lata 2016-2023

	Projekt zakłada również zakup nowoczesnego sprzętu medycznego i wyposażenia Zadanie 2: Wdrażanie programów profilaktycznych.
4 Lokalizacja (miejsce przeprowadzenia danego projektu)	ul. Mickiewicza 5, 26-230 Radoszyc
5 Szacowana wartość	3 441 406,53 zł
6 Prognozowane rezultaty wraz ze sposobem ich oceny i zmierzenia w odniesieniu do celów rewitalizacji	Projekt będzie miał wpływ na sferę społeczną związaną z ochroną zdrowia. Diagnoza i stan zdrowia mieszkańców obszaru rewitalizacji wskazują na potrzebę modernizacji obiektu, doposażenia w nowoczesny sprzęt medyczny oraz wdrażanie Programów profilaktycznych. Rezultaty: <ul style="list-style-type: none"> ▪ Ludność objęta ulepszonymi usługami zdrowotnymi - 7000 ▪ Nakłady inwestycyjne na zakup aparatury medycznej – 200 000 zł ▪ Liczba wspartych podmiotów leczniczych [szt.] -1 Sposób pomiaru rezultatów: <ul style="list-style-type: none"> ▪ dokumentacja medyczna Ośrodka Zdrowia, ▪ dokumentacja fotograficzna z realizacji programów profilaktycznych.

1 Nazwa projektu	Projekt rewitalizacyjny nr 12 Poprawa estetyki sołectwa i funkcjonalności przestrzeni publicznej
2 Wskazanie podmiotów realizujących projekt	Gmina Radoszyce
3 Zakres realizowanych zadań	Zadanie 1 Zagospodarowanie terenu przy ulicy Kościuszki i Ogrodowej, zakres prac: modernizacja nawierzchni montaż elementów siłowni zewnętrznej budowa małej infrastruktury (ławki, kosze na śmieci, stojaki na rower) aranżacja zieleni Zadanie 2 Utworzenie ścieżki historyczno – edukacyjnej przy ul Słonecznej (ustawienie rzeźb pomników, osób znanych, związanych z Radoszycami wzdłuż ulic), Rynku (elementy małej infrastruktury, aranżacja zieleni, witacz, ustawienie rzeźb pomników,).
4 Lokalizacja (miejsce przeprowadzenia danego projektu)	Radoszyce ul. Kościuszki i Ogrodowa, Słoneczna, Rynek
5 Szacowana wartość	800 000,00 zł
6 Prognozowane rezultaty wraz ze sposobem ich oceny i zmierzenia w odniesieniu do celów rewitalizacji	Rezultaty: <ul style="list-style-type: none"> ▪ Stworzenie infrastruktury turystycznej i sportowo-rekreacyjnej dostosowanej do potrzeb mieszkańców turystów, osób niepełnosprawnych ▪ Poprawa estetyki sołectwa. ▪ Poprawa bezpieczeństwa na obszarze rewitalizacji. ▪ Dostosowanie infrastruktury technicznej do potrzeb osób niepełnosprawnych. ▪ Zapewnienie spójnego ładu przestrzennego i uporządkowanie kluczowych dla rewitalizacji przestrzeni publicznych



Programu Rewitalizacji Gminy Radoszyce na lata 2016-2023

	<p>Sposób pomiaru rezultatów:</p> <ul style="list-style-type: none"> ▪ protokoły odbioru, ▪ dokumentacja fotograficzna,
--	---

1 Nazwa projektu	Projekt rewitalizacyjny nr 13 Poprawa infrastruktury drogowej na obszarze rewitalizacji
2 Wskazanie podmiotów realizujących projekt	Gmina Radoszyce Zarząd Dróg Powiatowych Zarząd Dróg Wojewódzkich
3 Zakres realizowanych zadań	<p>Zadanie 1. Modernizacja ulicy Krakowskiej i ulicy Spółdzielczej, odcinka od ulicy Krakowskiej (k. stacji benzynowej) do ulicy Południowej, Krochmalna, Ogrodowa, Konecka,.</p> <p>Zakres prac:</p> <ul style="list-style-type: none"> ▪ modernizacja i/lub budowa nawierzchni ▪ wymiana oświetlenia na energooszczędne (ekologiczne) ▪ budowa chodników- dostosowanie do potrzeb osób niepełnosprawnych ruchowo), ▪ przebudowa/budowa kanalizacji deszczowej <p>Zadanie 2 Przebudowa nawierzchni dróg: Koneckiej i Krakowskiej – przebudowa i poszerzenie dróg powiatowych i gminnych</p> <p>Zakres prac:</p> <ul style="list-style-type: none"> ▪ modernizacja i/lub budowa nawierzchni ▪ wymiana oświetlenia na energooszczędne (ekologiczne) ▪ budowa chodników- dostosowanie do potrzeb osób niepełnosprawnych ruchowo), ▪ przebudowa/budowa kanalizacji deszczowej <p>Zadanie 3 Przebudowa drogi wojewódzkiej nr 728 (wraz z budową skrzyżowania bezkolizyjnego</p> <p>Zadanie 4 Budowa kanalizacji burzowej na ulicach: Kpt. Stoińskiego, Konecka, Spółdzielcza.</p>
4 Lokalizacja (miejsce przeprowadzenia danego projektu)	Radoszyce
5 Szacowana wartość	1 000 000 zł
6 Prognozowane rezultaty wraz ze sposobem ich oceny i zmierzenia w odniesieniu do celów rewitalizacji	<p>Rezultaty:</p> <p>1 Poprawa stanu lokalnej infrastruktury technicznej oraz jej rozwój.</p> <p>2 Wzrost bezpieczeństwa w ruchu drogowym.</p> <p>3 Przebudowa dróg o długości 12 km</p> <p>4 Budowa kanalizacji deszczowej.</p> <p>Sposób pomiaru rezultatów:</p> <ul style="list-style-type: none"> ▪ protokoły odbioru, ▪ dokumentacja fotograficzna.

1 Nazwa projektu	Projekt rewitalizacyjny nr 14 Budowa i modernizacja parkingów na obszarze rewitalizacji
2 Wskazanie	Gmina Radoszyce



Programu Rewitalizacji Gminy Radoszyce na lata 2016-2023

podmiotów realizujących projekt	
3 Zakres realizowanych zadań	Zadanie 1 Budowa parkingu w centrum miejscowości Zadanie 2 Budowa parkingu w okolicach targowicy wraz z opracowaniem infrastruktury odwadniającej Zadanie 3 Budowa toalet
4 Lokalizacja (miejsce przeprowadzenia danego projektu)	Radoszyce
5 Szacowana wartość	700 000 zł
6 Prognozowane rezultaty wraz ze sposobem ich oceny i zmierzenia w odniesieniu do celów rewitalizacji	<p>Rezultaty:</p> <p>Powstanie na obszarze rewitalizacji 2 nowych parking (oraz szaletu przy parkingach). Dzięki działaniu tym nastąpi poprawa stanu lokalnej infrastruktury technicznej oraz jej rozwój, wzrost bezpieczeństwa w ruchu publicznym. W ramach projektów zostaną wyodrębnione miejsca postojowe dla osób niepełnosprawnych. Liczba miejsc parkingowych: 50</p> <p>Sposób pomiaru rezultatów:</p> <ul style="list-style-type: none"> ▪ protokoły odbioru, ▪ dokumentacja fotograficzna.


1 Nazwa projektu	Projekt rewitalizacyjny nr 17 Poprawa bezpieczeństwa na terenie Radoszyc
2 Wskazanie podmiotów realizujących projekt	Gmina Radoszyce
3 Zakres realizowanych zadań	Zadanie 1 Budowa oświetlenia ulicznego wokół cmentarza i wzdłuż ulic: Krakowska – Lasek, Krakowska do drogi wojewódzkiej, Spółdzielcza, Piaskowa, Kpt. Stoińskiego i Majora Hubala (przedłużenie do Południowej), wokół obiektu sportowego „Na Lasku”. Zadanie 2 Uzupełnienie oznakowania drogowego. Zadanie 3 Budowa, modernizacja chodników na obszarze rewitalizacji Zadanie 4 Zakup wozu ratowniczo – gaśniczego wraz z sprzętem ratującym życie dla jednostki OSP w Radoszycach. Zadanie 5 Budowa zatoki autobusowej przy SP i Gimnazjum
4 Lokalizacja (miejsce przeprowadzenia danego projektu)	Radoszyce
5 Szacowana wartość	1 500 000 zł
6 Prognozowane rezultaty wraz ze sposobem ich oceny i zmierzenia w odniesieniu do celów rewitalizacji	<p>Prognozowane rezultaty:</p> <ul style="list-style-type: none"> ▪ Poprawa stanu lokalnej infrastruktury technicznej oraz jej rozwój. ▪ Wzrost estetyki otoczenia. ▪ Poprawa bezpieczeństwa mieszkańców i interesariuszy rewitalizacji poprzez: wybudowanie lub modernizację ok. 5 km chodników budowę oświetlenia, uzupełnienie oznakowania drogowego. ▪ Poprawa warunków bezpieczeństwa mieszkańców sołectwa/gminy ▪ Liczba jednostek służb ratowniczych wyposażonych w sprzęt do prowadzenia akcji ratowniczych i usuwania skutków katastrof -1



Programu Rewitalizacji Gminy Radoszyce na lata 2016-2023

	<ul style="list-style-type: none"> ▪ Liczba osób objętych ochroną przed innymi niż powódź zagrożeniami- 9150 <p>Sposób pomiaru rezultatów:</p> <ul style="list-style-type: none"> ▪ protokoły odbioru, ▪ dokumentacja fotograficzna.
--	---

1 Nazwa projektu	Projekt rewitalizacyjny nr 16 Budowa i modernizacja infrastruktury wodno-kanalizacyjnej na obszarze rewitalizowanym																																						
2 Wskazanie podmiotów realizujących projekt	Gmina Radoszyce																																						
3 Zakres realizowanych zadań	<p>Zadanie 1 Przebudowa stacji uzdatniania wody. Radoszyce, ul. Krakowska Przebudowa istniejącej stacji uzdatniania wody przy wykorzystaniu technologii niskociśnieniowej odwróconej osmozy lub nanofiltracji.</p> <p>Zadanie 2 Budowa kanalizacji sanitarnej na ulicach: Koneckiej, Piaskowej, Szkolnej, Częstochowskiej, Krakowskiej. Wykaz zaplanowanych do budowy odcinków sieci kanalizacji sanitarnej:</p> <table border="1" data-bbox="541 1048 1430 1653"> <thead> <tr> <th>Odcinek sieci</th> <th>Długość kanału grawitacyjnego [mb]</th> <th>Długość kanału tłoczego [mb]</th> <th>Długość przykanalików [mb]</th> <th>łącznie [mb]</th> </tr> </thead> <tbody> <tr> <td>Radoszyce, ul. Kościuszki – ul.Krakowska</td> <td>22,9</td> <td>0</td> <td>1</td> <td>23,9</td> </tr> <tr> <td>Radoszyce, ul. Spółdzielcza, Piotrkowska</td> <td>134,1</td> <td>0</td> <td>29,1</td> <td>163,2</td> </tr> <tr> <td>Radoszyce, ul. Szkolna</td> <td>630,4</td> <td>0</td> <td>127</td> <td>757,4</td> </tr> <tr> <td>Radoszyce, ul. Konecka</td> <td>2600</td> <td>1130</td> <td>1410</td> <td>5140</td> </tr> <tr> <td>Radoszyce, ul. Piaskowa</td> <td>520</td> <td>0</td> <td>300</td> <td>820</td> </tr> <tr> <td>Łączna długość:</td> <td>5059,4</td> <td>1381</td> <td>2403,5</td> <td>8843,9</td> </tr> </tbody> </table> <p>Sieć kanalizacji sanitarnej wykonana będzie z rur PVC –u – litego, oraz z PE.</p>				Odcinek sieci	Długość kanału grawitacyjnego [mb]	Długość kanału tłoczego [mb]	Długość przykanalików [mb]	łącznie [mb]	Radoszyce, ul. Kościuszki – ul.Krakowska	22,9	0	1	23,9	Radoszyce, ul. Spółdzielcza, Piotrkowska	134,1	0	29,1	163,2	Radoszyce, ul. Szkolna	630,4	0	127	757,4	Radoszyce, ul. Konecka	2600	1130	1410	5140	Radoszyce, ul. Piaskowa	520	0	300	820	Łączna długość:	5059,4	1381	2403,5	8843,9
Odcinek sieci	Długość kanału grawitacyjnego [mb]	Długość kanału tłoczego [mb]	Długość przykanalików [mb]	łącznie [mb]																																			
Radoszyce, ul. Kościuszki – ul.Krakowska	22,9	0	1	23,9																																			
Radoszyce, ul. Spółdzielcza, Piotrkowska	134,1	0	29,1	163,2																																			
Radoszyce, ul. Szkolna	630,4	0	127	757,4																																			
Radoszyce, ul. Konecka	2600	1130	1410	5140																																			
Radoszyce, ul. Piaskowa	520	0	300	820																																			
Łączna długość:	5059,4	1381	2403,5	8843,9																																			
4 Lokalizacja (miejsce przeprowadzenia danego projektu)	Radoszyce																																						
5 Szacowana wartość	5 000 000 zł																																						
6 Prognozowane rezultaty wraz ze sposobem ich oceny i zmierzenia w	<p>Prognozowane rezultaty:</p> <p>1 Poprawa gospodarki wodno-ściekowej na obszarze rewitalizacji. 2 Przebudowa sieci kanalizacyjnej o długości 8,84 km 3 Przebudowa stacji uzdatniania wody.</p>																																						




Programu Rewitalizacji Gminy Radoszyce na lata 2016-2023

odniesieniu do celów rewitalizacji	Sposób pomiaru rezultatów: <ul style="list-style-type: none"> ▪ protokoły odbioru, ▪ dokumentacja fotograficzna.
------------------------------------	--

1 Nazwa projektu	Projekt rewitalizacyjny nr 17 Budowa zbiornika retencyjnego na rzece Plebance
2 Wskazanie podmiotów realizujących projekt	Gmina Radoszyce
3 Zakres realizowanych zadań	Zakres prac <ul style="list-style-type: none"> ▪ Budowa zbiornika retencyjnego na rzece Plebance; ▪ Budowa dróg, parkingów, zjazdów oraz promenady wokół zbiornika retencyjnego; ▪ Wykonanie sieci uzbrojenia terenu - kanalizacja deszczowa, kanalizacja sanitarna, sieć wodociągowa; ▪ Wykonanie uzbrojenia terenu w zakresie infrastruktury elektrycznej i telekomunikacyjnej. <p>Planowany zbiornik wodny w Radoszycach będzie pełnił funkcję głównie wyrównawczą. Zbiornik będzie miał wpływ na wyrównanie niskich przepływów na rzece Plebance, zwłaszcza w okresie suszy oraz będzie służył jako zabezpieczenie powodziowe, przy czym oddziaływanie powodziowe zbiornika ograniczać się będzie do rzeki Plebanki w obrębie gminy Radoszyce</p>
4 Lokalizacja (miejsce przeprowadzenia danego projektu)	Radoszyce
5 Szacowana wartość	10 000 000 zł
6 Prognozowane rezultaty wraz ze sposobem ich oceny i zmierzenia w odniesieniu do celów rewitalizacji	Prognozowane rezultaty: <ol style="list-style-type: none"> 1. Ilość wybudowanych zbiorników retencyjnych – 1 2. Zwiększenie dostępu do infrastruktury rekreacyjno – wypoczynkowej 3. Zwiększenie poziomu bezpieczeństwa mieszkańców Radoszyc <p>Sposób pomiaru rezultatów:</p> <ul style="list-style-type: none"> ▪ protokoły odbioru, ▪ dokumentacja fotograficzna.

1 Nazwa projektu	Projekt rewitalizacyjny nr 18 Modernizacja obiektu sportowego na "Lasku"
2 Wskazanie podmiotów realizujących projekt	Gmina Radoszyce
3 Zakres realizowanych zadań	Zakres prac: <ul style="list-style-type: none"> ▪ Wymiana nawierzchni ▪ Budowa altan ▪ Budowa oświetlenia ▪ Dobudowa trybun ▪ Budowa boiska treningowego ▪ Budowa bieżni lekkoatletycznej ▪ Budowa muszli koncertowej




Programu Rewitalizacji Gminy Radoszyce na lata 2016-2023

	<ul style="list-style-type: none"> ▪ Budowa boiska do tenisa ▪ Budowa skateparku
4 Lokalizacja (miejsce przeprowadzenia danego projektu)	Radoszyce
5 Szacowana wartość	400 000 zł
6 Prognozowane rezultaty wraz ze sposobem ich oceny i zmierzenia w odniesieniu do celów rewitalizacji	<p>Prognozowane rezultaty:</p> <ul style="list-style-type: none"> ▪ zwiększenie dostępu do infrastruktury sportowej ▪ poprawa sprawności fizycznej mieszkańców sołectwa <p>Sposób pomiaru rezultatów:</p> <ul style="list-style-type: none"> ▪ protokoły odbioru, ▪ dokumentacja fotograficzna.

Projekty rewitalizacyjne w sferze technicznej

1 Nazwa projektu	Projekt rewitalizacyjny nr 8 Termomodernizacja budynków użyteczności publicznej (EWE) wraz z instalacją OZE
2 Wskazanie podmiotów realizujących projekt	<ul style="list-style-type: none"> ▪ Gmina Radoszyce ▪ Gimnazjum Nr 1 im. Kazimierza Wielkiego w Radoszycach ▪ Szkoła Podstawowa w Radoszycach im. gen. bryg. Antoniego Hedy-Szarego
3 Zakres realizowanych zadań	Budowa kolektorów fotowoltaicznych teren Komunalnego Zakładu Gospodarczego na początek moc 40 KW zlokalizowane na dachu budynków
4 Lokalizacja (miejsce przeprowadzenia danego projektu)	Zadanie 1 Ul. Żeromskiego 28, 26-230 Radoszyce Zadanie 2 ul. Szkolna 1, 26-230 Radoszyce Zadanie 3 ul. Ogrodowa 21, 26-230 Radoszyce
5 Szacowana wartość	1 000 000 zł
6 Prognozowane rezultaty wraz ze sposobem ich oceny i zmierzenia w odniesieniu do celów rewitalizacji	<p>Rezultaty</p> <ul style="list-style-type: none"> ▪ Poprawa stanu technicznego 3 budynków ▪ Poprawa efektywności energetycznej poprzez termomodernizację budynku. ▪ Zmniejszenie emisji CO₂ oraz innych substancji szkodliwych ▪ Zwiększenie ilości energii pochodzącej z OZE ▪ Zmniejszenie ilości wytwarzanej energii finalnej <p>Sposób pomiaru rezultatów:</p> <ul style="list-style-type: none"> ▪ protokoły odbioru, ▪ audyt energetyczny, ▪ dokumentacja fotograficzna.



Obszar rewitalizacji nr 2 – sołectwo Jakimowice


Obszar rewitalizacji nr 2 - sołectwo Jakimowice	Podstawowa	Uzupełniająca	Razem
Liczba projektów rewitalizacyjnych	11	4	15
Szacunkowa wartość projektów rewitalizacyjnych	7 246 000 zł	1 650 000 zł	8 896 000,00 zł

Poniżej przedstawiamy wykaz przedsięwzięć planowanych do realizacji w ramach obszaru rewitalizacji nr 2 obejmującego część sołectwa Jakimowice.

LISTA ZADAŃ REWITALIZACYJNYCH PODSTAWOWYCH		
L.p.	Sfera wraz z nazwą projektu	Szacunkowa wartość
Projekty rewitalizacyjne w sferze społecznej		1 146 000 zł
1.	Pełni życia i mądrości - aktywizacja osób w wieku 60 +	126 000 zł
2.	Rewitalizacji osób i rodzin zagrożonych wykluczeniem społecznym (w tym w szczególności osób/rodzin dotkniętych ubóstwem, bezrobociem)	700 000 zł
3.	Rozwijanie zainteresowań dzieci i młodzieży z obszarów rewitalizacji	320 000 zł
Projekty rewitalizacyjne w sferze gospodarczej		150 000 zł
4.	Powstawanie gospodarstw agroturystycznych i nowych firm	150 000 zł
Projekty rewitalizacyjne w sferze środowiskowej		250 000 zł
5.	Gmina bez azbestu - demontaż i bezpieczne usuwanie wyrobów zawierających azbest z obszarów rewitalizacji	250 000 zł
Projekty rewitalizacyjne w sferze funkcjonalno-przestrzennej		6 500 000 zł
6.	Rewitalizacja Rynku – Parku	1 500 000 zł
7.	Modernizacja boiska w Jakimowicach	100 000 zł
8.	Poprawa infrastruktury drogowej na obszarze rewitalizacji	500 000 zł
9.	Poprawa bezpieczeństwa na terenie Jakimowic - budowa chodników, oświetlenia	400 000 zł
10.	Budowa i modernizacja infrastruktury wodno-kanalizacyjnej na obszarze rewitalizowanym	2 000 000 zł
11.	Modernizacja i zagospodarowanie zbiornika wodnego	1 000 000 zł
Projekty rewitalizacyjne w sferze technicznej		200 000 zł
12.	Rozbudowa budynku OSP	200 000 zł

Projekty rewitalizacyjne w sferze społecznej

1 Nazwa projektu	Projekt rewitalizacyjny nr 1 Pełni życia i mądrości - aktywizacja osób w wieku 60 +
2 Wskazanie podmiotów realizujących projekt	<ul style="list-style-type: none"> ▪ Gminny Ośrodek Pomocy Społecznej w Radoszycach, ▪ Gmina Radoszyce, ▪ OSP w Jakimowicach
3 Zakres realizowanych zadań	Zadanie 1 Organizacja cyklicznych spotkań (m.in. dzień seniora, dzień babci, dzień dziadka, dzień kobiet itp.). Co najmniej 6 spotkań w roku



Programu Rewitalizacji Gminy Radoszyce na lata 2016-2023

	Zadanie 2 Organizacja spotkań/seminariów z zakresu edukacji zdrowotnej, ekonomicznej itp. 4 spotkania w roku Zadanie 3 Organizacja warsztatów Seniorzy w Europie - nauka języka angielskiego 1 cykl rocznie dla 15 seniorów * 40 h
4 Lokalizacja (miejsce przeprowadzenia danego projektu)	Radoszyce Zadanie 1, 2 Budynek OSP w Jakimowicach Zadanie 3 - ul. Szkolna 1, 26-230 Radoszyce i/lub ul. Ogrodowa 21, 26-230 Radoszyce
5 Szacowana wartość	126 000 zł
6 Prognozowane rezultaty wraz ze sposobem ich oceny i zmierzenia w odniesieniu do celów rewitalizacji	<p>Rezultaty wśród osób 60+:</p> <ul style="list-style-type: none"> ▪ organizacja co najmniej 6 spotkań w ciągu roku ▪ organizacja co najmniej 4 spotkań/seminariów z zakresu edukacji ekonomicznej ▪ organizacja co roku warsztatów dla 15 osób (40 godz.) z zasad obsługi komputera ▪ przeciwdziałanie e-wykluczeniu osób starszych ▪ zwiększenie poziomu integracji społecznej ▪ zwiększenie wiedzy nt zdrowego trybu życia ▪ upowszechnienie wiedzy o zasadach funkcjonowania rynku finansowego, kształtowanie postaw sprzyjających jego stabilności i rozwojowi systemu finansowego, ▪ kształtowanie postaw sprzyjających przedsiębiorczości, ▪ promowanie nowoczesnych postaw wpływających na kształtowanie kapitału społecznego związanego z rozwojem gospodarczym. <p>Sposób pomiaru rezultatów:</p> <ul style="list-style-type: none"> ▪ lista obecności, ▪ dokumentacja fotograficzna.


1 Nazwa projektu	Projekt rewitalizacyjny nr 2 Rewitalizacji osób i rodzin zagrożonych wykluczeniem społecznym (w tym w szczególności osób/rodzin dotkniętych ubóstwem, bezrobociem)
2 Wskazanie podmiotów realizujących projekt	<ul style="list-style-type: none"> ▪ Gminny Ośrodek Pomocy Społecznej w Radoszycach, ▪ Gmina Radoszyce, ▪ OSP w Jakimowicach
3 Zakres realizowanych zadań	Zadanie 1 Organizacja spotkań integracyjno – motywacyjnych dla rodzin i osób zagrożonych wykluczeniem społecznym (np. pikniki rodzinne). Zadanie 2 Organizowane szkoleń, kursów i innych inicjatyw podnoszących kwalifikacje umożliwiające funkcjonowanie na rynku pracy i zapobiegające wykluczeniu społecznemu Zadanie 3 Realizacja programów profilaktycznych
4 Lokalizacja (miejsce przeprowadzenia danego projektu)	Jakimowice
5 Szacowana wartość	700 000,00 zł
6 Prognozowane rezultaty wraz ze sposobem ich oceny i zmierzenia w	<p>Rezultaty wśród osób/rodzin zagrożonych wykluczeniem społecznym:</p> <ul style="list-style-type: none"> ▪ zwiększenie wiary w siebie i własne możliwości ▪ zwiększenie poziomu integracji i podniesienie poziomu aktywizacji zawodowej.



Programu Rewitalizacji Gminy Radoszyce na lata 2016-2023

odniesieniu do celów rewitalizacji	<ul style="list-style-type: none"> ▪ poszerzenie wiedzy i umiejętności umożliwiającej wejścia/powrót na rynek pracy <p>Sposób pomiaru rezultatów:</p> <ul style="list-style-type: none"> ▪ lista obecności, ▪ dokumentacja fotograficzna, ▪ zaświadczenia/potwierdzenia zdobytych umiejętności
------------------------------------	--

1 Nazwa projektu	Projekt rewitalizacyjny nr 3 Rozwijanie zainteresowań dzieci i młodzieży
2 Wskazanie podmiotów realizujących projekt	<ul style="list-style-type: none"> ▪ Gmina Radoszyce ▪ Biblioteka Publiczna w Radoszycach ▪ Dom Kultury ▪ Ochotnicza Straż Pożarna w Jakimowicach
3 Zakres realizowanych zadań	<p>Zadanie 1: Zajęcia muzyczne dla dzieci i młodzieży w wieku szkolnym zorganizowane przez Dom Kultury, Bibliotekę</p> <p>Zadanie 2: Zajęcia plastyczne prowadzone przez okres 10 miesięcy (wrzesień - czerwiec) odbywające się 4 x w miesiącu</p> <p>Zadanie 3 Organizacja wystaw malarstwa, fotografii, rękodzieła przez Dom Kultury, bibliotekę</p> <p>Zadanie 4 Organizacja spotkań czytelniczych przez gminną Bibliotekę Publiczną</p>
4 Lokalizacja (miejsce przeprowadzenia danego projektu)	OSP w Jakimowicach u
5 Szacowana wartość	320 000 zł
6 Prognozowane rezultaty wraz ze sposobem ich oceny i zmierzenia w odniesieniu do celów rewitalizacji	<p>Zadanie 1: Realizacja projektu umożliwi dzieciom i młodzieży w wieku szkolnym udział w nieodpłatnych zajęciach muzycznych odbywających się w OSP w Jakimowicach, a prowadzonych przez wykwalifikowaną kadrę.</p> <p>Rezultaty:</p> <ul style="list-style-type: none"> - ilość dzieci i młodzieży biorącej udział w projekcie: 15 dzieci * 8 lat = 120 dzieci, - ilość godzin zajęć odbywających się w ramach projektu: 40 h * 8 lat = 320h - udział społeczności lokalnej w wydarzeniach kulturalnych organizowanych w ramach zajęć muzycznych <p>Zadanie 2: Realizacja projektu umożliwi dzieciom i młodzieży w wieku szkolnym udział w nieodpłatnych zajęciach plastycznych odbywających się w Domu Kultury/ budynku OSP w Radoszycach, a prowadzonych przez wykwalifikowaną kadrę. Źródło.</p> <p>Rezultaty:</p> <ul style="list-style-type: none"> - ilość dzieci i młodzieży biorącej udział w projekcie: 10 dzieci* 8 lat = 80 dzieci, - ilość godzin zajęć odbywających się w ramach projektu: 40 h * 8 lat = 320h - udział społeczności lokalnej w wydarzeniach kulturalnych organizowanych w ramach zajęć muzycznych.



	<p>Zadanie 3 W ramach zadania Biblioteka będzie organizowała wieczorki poetyckie, czytanie nocy, zajęcia biblioteczne itp.</p> <p>Rezultat:</p> <ul style="list-style-type: none"> - ilość zorganizowanych spotkań – 6 spotkań *8 lat = 48 - liczba uczestników 50 osób *48 = 1920 <p>Sposób pomiaru rezultatów:</p> <p>dokumentacja zdjęciowa, listy obecności, Sprawozdanie z działalności Domu Kultury.</p>
--	--

Projekty rewitalizacyjne w sferze gospodarczej

1 Nazwa projektu	Projekt rewitalizacyjny nr 4 Powstawanie gospodarstw agroturystycznych i nowych firm
2 Wskazanie podmiotów realizujących projekt	Rolnicy z terenu sołectwa Jakimowice Mieszkańcy obszaru rewitalizacji
3 Zakres realizowanych zadań	Zadanie 1: Tworzenie gospodarstw agroturystycznych, dostosowanie pokoi gościnnych, Zadanie 2: Utworzenie wypożyczalni rowerów. Zadanie 3: Zakładanie przez mieszkańców sołectwa nowych działalności gospodarczych.
4 Lokalizacja (miejsce przeprowadzenia danego projektu)	Jakimowice
5 Szacowana wartość	150 000 zł
6 Prognozowane rezultaty wraz ze sposobem ich oceny i zmierzenia w odniesieniu do celów rewitalizacji	<p>Prognozowane rezultaty:</p> <ul style="list-style-type: none"> ▪ Powstanie min. 2 gospodarstw agroturystycznych. ▪ Powstanie min. 2 nowych firm. <p>Sposób pomiaru rezultatów:</p> <ul style="list-style-type: none"> ▪ protokoły odbioru, ▪ wydruku z Centralnej ewidencji i informacji o działalności gospodarczej, ▪ rejestr działalności agroturystycznych prowadzony w Urzędzie Gminy, ▪ dokumentacja fotograficzna.

Projekty rewitalizacyjne w sferze środowiskowej

1 Nazwa projektu	Projekt rewitalizacyjny nr 5 Wolni od azbestu - demontaż i bezpieczne usuwanie wyrobów zawierających azbest
2 Wskazanie podmiotów realizujących projekt	<ul style="list-style-type: none"> ▪ Gmina Radoszyce ▪ Mieszkańcy gminy deklarujący potrzebę demontażu, transportu i utylizacji azbestu
3 Zakres realizowanych zadań	Przedsięwzięcie zakłada demontaż, transport i utylizacja wyrobów azbestowych z dachów budynków mieszkalnych i gospodarczych. Zakłada się ogółem utylizację około 33,92 ton/rocznie.
4 Lokalizacja (miejsce)	Jakimowice, budynki prywatne, na podstawie wniosków prywatnych




Programu Rewitalizacji Gminy Radoszyce na lata 2016-2023

przeprowadzenia danego projektu)	właścicieli deklarujących udział w Programie
5 Szacowana wartość	250 000 zł
6 Prognozowane rezultaty wraz ze sposobem ich oceny i zmierzenia w odniesieniu do celów rewitalizacji	<p>Rezultaty: Usunięcie 271,43 ton wyrobów zawierających azbest w okresie realizacji Programu Rewitalizacji.</p> <p>Sposób pomiaru:</p> <ul style="list-style-type: none"> ▪ protokoły odbioru.

Projekty rewitalizacyjne w sferze funkcjonalno-przestrzennej

1 Nazwa projektu	Projekt rewitalizacyjny nr 6 Rewitalizacja Rynku – Parku
2 Wskazanie podmiotów realizujących projekt	Gmina Radoszyce
3 Zakres realizowanych zadań	<p>Zakres prac:</p> <ul style="list-style-type: none"> ▪ budowa placu zabaw, ▪ modernizacja ścieżek parkowych, mostków, pomostów ▪ budowa małej infrastruktury (ławki, kosze na śmieci, miejsce na grilla) ▪ budowa oświetlenia energooszczędnego ▪ wstawienie tablic informacyjno - edukacyjnych
4 Lokalizacja (miejsce przeprowadzenia danego projektu)	Jakimowice
5 Szacowana wartość	1 500 000 zł
6 Prognozowane rezultaty wraz ze sposobem ich oceny i zmierzenia w odniesieniu do celów rewitalizacji	<p>Rezultat: Poprawa stanu infrastruktury turystycznej, rekreacyjnej i aktywnego wypoczynku. Zagospodarowanie czasu wolnego dzieci i młodzieży. Nowe formy aktywności sportowej. Nowe atrakcje turystyczne.</p> <p>Sposób pomiaru rezultatów:</p> <ul style="list-style-type: none"> ▪ protokoły odbioru, ▪ dokumentacja fotograficzna.

1 Nazwa projektu	Projekt rewitalizacyjny nr 7 Modernizacja boiska w Jakimowicach
2 Wskazanie podmiotów realizujących projekt	Gmina Radoszyce
3 Zakres realizowanych zadań	<p>Zakres prac:</p> <ul style="list-style-type: none"> ▪ Wymiana nawierzchni ▪ Budowa ogrodzenia ▪ Budowa oświetlenia
4 Lokalizacja (miejsce przeprowadzenia danego projektu)	Jakimowice




Programu Rewitalizacji Gminy Radoszyce na lata 2016-2023

5 Szacowana wartość	100 000 zł
6 Prognozowane rezultaty wraz ze sposobem ich oceny i zmierzenia w odniesieniu do celów rewitalizacji	<p>Prognozowane rezultaty:</p> <ul style="list-style-type: none"> ▪ zwiększenie dostępu do infrastruktury sportowej ▪ poprawa stanu zdrowia mieszkańców sołectwa ▪ zwiększenie poziomu integracji społecznej ▪ liczba zmodernizowanych obiektów sportowych -1 <p>Sposób pomiaru rezultatów:</p> <ul style="list-style-type: none"> ▪ protokoły odbioru, ▪ dokumentacja fotograficzna.

1 Nazwa projektu	Projekt rewitalizacyjny nr 8 Poprawa infrastruktury drogowej na obszarze rewitalizacji
2 Wskazanie podmiotów realizujących projekt	Gmina Radoszyce Zarząd Dróg Powiatowych Zarząd Dróg Wojewódzkich
3 Zakres realizowanych zadań	Zadanie 1. Przebudowa dróg powiatowych (m.in. w kierunku Lipy). Zadanie 2. Modernizacja drogi powiatowej 0393T. Zadanie 3. Modernizacja drogi w kierunku Białego Ługu nr drogi 0394T. Zakres prac: <ul style="list-style-type: none"> ▪ modernizacja i/lub budowa nawierzchni ▪ wymiana oświetlenia na energooszczędne (ekologiczne) ▪ budowa chodników- dostosowanie do potrzeb osób niepełnosprawnych ruchowo), ▪ przebudowa/budowa kanalizacji deszczowej
4 Lokalizacja (miejsce przeprowadzenia danego projektu)	Jakimowice
5 Szacowana wartość	500 000 zł
6 Prognozowane rezultaty wraz ze sposobem ich oceny i zmierzenia w odniesieniu do celów rewitalizacji	<p>Rezultaty:</p> <ol style="list-style-type: none"> 1 Poprawa stanu lokalnej infrastruktury technicznej oraz jej rozwój. 2 Wzrost bezpieczeństwa w ruchu drogowym. 3 Przebudowa dróg o długości 4 km 4 Budowa kanalizacji deszczowej. <p>Sposób pomiaru rezultatów:</p> <ul style="list-style-type: none"> ▪ protokoły odbioru, ▪ dokumentacja fotograficzna.

1 Nazwa projektu	Projekt rewitalizacyjny nr 9 Poprawa bezpieczeństwa na terenie Jakimowicc - budowa chodników, doposażenie OSP
2 Wskazanie podmiotów realizujących projekt	<ul style="list-style-type: none"> ▪ Gmina Radoszyce ▪ OSP Jakimowice
3 Zakres realizowanych zadań	Zadanie 1. Budowa chodnika przy drodze powiatowej 0394T. Zadanie 2. Budowa chodnika i oświetlenia w kierunku szkoły.




Programu Rewitalizacji Gminy Radoszyce na lata 2016-2023

	Zadanie 3 Zakup sprzętu do przeciwdziałania skutkom klęsk żywiołowych oraz sprzętu ratującego życie dla OSP w Jakimowicach
4 Lokalizacja (miejsce przeprowadzenia danego projektu)	Jakimowice
5 Szacowana wartość	400 000 zł
6 Prognozowane rezultaty wraz ze sposobem ich oceny i zmierzenia w odniesieniu do celów rewitalizacji	<p>Prognozowane rezultaty:</p> <ul style="list-style-type: none"> ▪ Poprawa stanu lokalnej infrastruktury technicznej oraz jej rozwój. ▪ Wzrost estetyki otoczenia. ▪ Poprawa bezpieczeństwa mieszkańców i interesariuszy rewitalizacji poprzez: wybudowanie lub modernizację ok. 2 km chodników budowę oświetlenia, uzupełnienie oznakowania drogowego. ▪ Liczba jednostek służb ratowniczych wyposażonych w sprzęt do prowadzenia akcji ratowniczych i usuwania skutków katastrof -1 ▪ Liczba osób objętych ochroną przed innymi niż powódź zagrożeniami- 9000 <p>Sposób pomiaru rezultatów:</p> <ul style="list-style-type: none"> ▪ protokoły odbioru, ▪ dokumentacja fotograficzna.

1 Nazwa projektu	Projekt rewitalizacyjny nr 10 Budowa i modernizacja infrastruktury wodno-kanalizacyjnej na obszarze rewitalizowanym
2 Wskazanie podmiotów realizujących projekt	Gmina Radoszyce
3 Zakres realizowanych zadań	Budowa wysięgników kanalizacyjnych Sieć kanalizacji sanitarnej wykonana będzie z rur PVC –u – litego, oraz z PE.
4 Lokalizacja (miejsce przeprowadzenia danego projektu)	Jakimowice
5 Szacowana wartość	2 000 000,00 zł
6 Prognozowane rezultaty wraz ze sposobem ich oceny i zmierzenia w odniesieniu do celów rewitalizacji	<p>Prognozowane rezultaty:</p> <p>1 Poprawa gospodarki wodno-ściekowej na obszarze rewitalizacji. 2 Przebudowa sieci kanalizacyjnej o długości 4 km .</p> <p>Sposób pomiaru rezultatów:</p> <ul style="list-style-type: none"> ▪ protokoły odbioru, ▪ dokumentacja fotograficzna.

1 Nazwa projektu	Projekt rewitalizacyjny nr 11 Modernizacja i zagospodarowanie zbiornika wodnego
2 Wskazanie podmiotów	Gmina Radoszyce




Programu Rewitalizacji Gminy Radoszyce na lata 2016-2023

realizujących projekt	
3 Zakres realizowanych zadań	Zakres prac: Uporządkowanie oraz zagospodarowanie otoczenia zbiornika m.in. (nasadzenie zieleni, montaż małej infrastruktury- ławeczek, siłowni zewnętrznej, koszy na śmieci itp.), altany.
4 Lokalizacja (miejsce przeprowadzenia danego projektu)	Jakimowice
5 Szacowana wartość	1 000 000,00 zł
6 Prognozowane rezultaty wraz ze sposobem ich oceny i zmierzenia w odniesieniu do celów rewitalizacji	Prognozowane rezultaty: <ul style="list-style-type: none"> ▪ zwiększenie dostępu do infrastruktury wypoczynkowo-rekreacyjnej ▪ zwiększenie poziomu integracji społecznej Sposób pomiaru rezultatów: <ul style="list-style-type: none"> ▪ protokoły odbioru, ▪ dokumentacja fotograficzna.

Projekty rewitalizacyjne w sferze technicznej

1 Nazwa projektu	Projekt rewitalizacyjny nr 12 Rozbudowa budynku OSP
2 Wskazanie podmiotów realizujących projekt	Gmina Radoszyce
3 Zakres realizowanych zadań	Projekt polega na dobudowie pomieszczeń w celu zwiększenia dostępu do oferty kulturalnej.
4 Lokalizacja (miejsce przeprowadzenia danego projektu)	Jakimowice
5 Szacowana wartość	200 000 zł
6 Prognozowane rezultaty wraz ze sposobem ich oceny i zmierzenia w odniesieniu do celów rewitalizacji	Rezultat: <ul style="list-style-type: none"> • zwiększenie poziomu integracji społecznej • zwiększanie dostępu do kultury • liczba zorganizowanych wydarzeń/spotkań kulturalnych – 5 w roku Sposób pomiaru rezultatów: <ul style="list-style-type: none"> ▪ protokoły odbioru, ▪ dokumentacja fotograficzna.



8. Charakterystyka pozostałych rodzajów przedsięwzięć rewitalizacyjnych

Radoszyce – obszar rewitalizacji nr 1


Charakterystyka pozostałych przedsięwzięć rewitalizacyjnych realizujących kierunki działań mających na celu eliminację lub ograniczenie negatywnych zjawisk powodujących sytuację kryzysową na w/w obszarze rewitalizacji.

UZUPEŁNIAJĄCA LISTA PRZEDSIĘWZIĘĆ REWITALIZACYJNYCH		
L.p.	Sfera wraz z nazwą projektu	Szacunkowa wartość
Projekty rewitalizacyjne w sferze społecznej		240 000 zł
1.	Wspieranie organizacji pozarządowych	40 000 zł
2.	Organizacja imprez kulturalnych na obszarze rewitalizacji	200 000 zł
Projekty rewitalizacyjne w sferze gospodarczej		1 000 000 zł
3.	Wsparcie inwestycyjne MŚP na obszarze rewitalizacji	1 000 000 zł
Projekty rewitalizacyjne w sferze środowiskowej		750 000 zł
4.	Edukacja ekologiczna	50 000 zł
5.	EWE i OZE na budynkach prywatnych	200 000 zł
6.	Wymiana (na bardziej ekologiczne) i budowa oświetlenia ulicznego	500 000 zł
Projekty rewitalizacyjne w sferze funkcjonalno-przestrzennej		3 050 000 zł
7.	Montaż monitoringu w centrum gminy	50 000 zł
8.	Zagospodarowanie zbiornika wodnego przy ulicy Glinianki	1 000 000 zł
Projekty rewitalizacyjne w sferze technicznej		100 000 zł
9.	Zachowanie dziedzictwa kulturowego na terenie sołectwa Radoszyce	100 000 zł

RAZEM wartość projektów uzupełniających	3 140 000 zł
--	---------------------

Projekty rewitalizacyjne w sferze społecznej

1 Nazwa projektu	Projekt rewitalizacyjny (uzupełniający) nr 1 Wspieranie organizacji pozarządowych
2 Wskazanie podmiotów realizujących projekt	<ul style="list-style-type: none"> ▪ Gmina Radoszyce ▪ Rada Sołecka ▪ Gminny Klub Sportowy „Partyzant” ▪ Ochotnicza Straż Pożarna w Radoszycach ▪ Lokalna Grupa Działania „Nad Czarną i Pilicą” ▪ Świętokrzyskie Stowarzyszenie Paralotniowe BIELIK ▪ STOWARZYSZENIE „RADOSZE” ▪ Klub Karate i Sportów Walki „Tiger” ▪ TOWARZYSTWO WSPIERANIA ROZWOJU GMINY RADOSZYCE ▪ Gminny Ośrodek Pomocy Społecznej
3 Zakres realizowanych zadań	<p>Zadanie 1: Wdrażanie programu grantowego „Małe granty rewitalizacji” na realizację inicjatyw oddolnych na obszarze rewitalizacji.</p> <p>Zadanie 2: Realizacja partnerskich projektów mających na celu rozwijanie pasji i zainteresowań mieszkańców sołectwa.</p> <p>Zadanie 3: Wdrażanie innych pomysłów organizacji pozarządowych i zorganizowanych grup nieformalnych.</p> <p>Zadanie 4 Wsparcie finansowe i merytoryczne orkiestry dętej oraz klubu</p>



Programu Rewitalizacji Gminy Radoszyce na lata 2016-2023

	cyklistów. Zadanie 5 Utworzenie Koła Gospodyń Wiejskich
4 Lokalizacja (miejsce przeprowadzenia danego projektu)	Radoszyce, Budynek OSP, Dom Kultury
5 Szacowana wartość	40 000 zł (5000 zł * 8 lat)
6 Prognozowane rezultaty wraz ze sposobem ich oceny i zmierzenia w odniesieniu do celów rewitalizacji	<p>Prognozowane rezultaty w okresie wdrażania Programu Rewitalizacji:</p> <ul style="list-style-type: none"> ▪ liczba projektów partnerskich zrealizowanych na obszarze rewitalizacji, gdzie jednym z partnerów jest organizacja pozarządowa – 8, ▪ liczba osób objęta projektami partnerskim – 240, ▪ liczba instytucji, organizacji, grup nieformalnych, które otrzymały wsparcie - 7 <p>Sposób pomiaru rezultatów:</p> <ul style="list-style-type: none"> ▪ listy obecności, ▪ dokumentacja fotograficzna.

1 Nazwa projektu	Projekt rewitalizacyjny (uzupełniający) nr 2 Organizacja imprez kulturalnych na obszarze rewitalizacji
2 Wskazanie podmiotów realizujących projekt	<ul style="list-style-type: none"> ▪ Gmina Radoszyce ▪ Gimnazjum Nr 1 im. Kazimierza Wielkiego w Radoszycach ▪ Szkoła Podstawowa w Radoszycach im. gen. bryg. Antoniego Hedy-Szarego ▪ Biblioteka Publiczna w Radoszycach ▪ Ochotnicza Straż Pożarna w Radoszycach ▪ Lokalna Grupa Działania „Nad Czarną i Pilicą” ▪ Świętokrzyskie Stowarzyszenie Paralotniowe BIELIK ▪ STOWARZYSZENIE "RADOSZE" ▪ Klub Karate i Sportów Walki "Tiger".
3 Zakres realizowanych zadań	<p>Zakłada się realizację szeregu imprez kulturalnych na obszarze rewitalizacji – będą to m.in.:</p> <ul style="list-style-type: none"> • Koncert Wielkiej orkiestry Świątecznej Pomocy • Gminny Dzień Dziecka czerwiec • Festyn „Radoszycanie Dzieciom” lipiec • Dzień Seniora listopad
4 Lokalizacja (miejsce przeprowadzenia danego projektu)	Radoszyce
5 Szacowana wartość	200 0000 zł
6 Prognozowane rezultaty wraz ze sposobem ich oceny i zmierzenia w odniesieniu do celów rewitalizacji	<p>Rezultaty:</p> <ul style="list-style-type: none"> ▪ Zorganizowanie minimum 4 imprez rocznie na obszarze rewitalizacji. ▪ Zwiększenie oferty kulturalnej w gminie. ▪ Wzrost liczby odwiedzających gminę turystów. ▪ Zwiększenie dochodów firm i gospodarstw agroturystycznych działających na obszarze rewitalizacji. <p>Sposób pomiaru:</p> <ul style="list-style-type: none"> ▪ dokumentacja fotograficzna,



	<ul style="list-style-type: none"> ▪ strona internetowa gminy <p><u>Projekt jest komplementarny z działaniami jakie gmina zamierza realizować w sferze funkcjonalno - przestrzennej (komplementarność bezpośrednia z projektem rewitalizacyjnym nr 10 „Rozwój zasobów kultury poprzez rozbudowę i dostosowanie obiektu do prowadzenia działalności kulturalnej”</u></p>
--	--

Projekty rewitalizacyjne w sferze gospodarczej

1 Nazwa projektu	Projekt rewitalizacyjny (uzupełniający) nr 3 Wsparcie inwestycyjne MŚP na obszarze rewitalizacji
2 Wskazanie podmiotów realizujących projekt	Przedsiębiorstwa – podmioty prywatne
3 Zakres realizowanych zadań	Będą to różne przedsięwzięcia obecnie działających firm na obszarze rewitalizacji oraz tych, które powstaną w kolejnych latach. Inwestycje będą dotyczyły wdrażania innowacji produktowych i procesowych oraz zakupu maszyn, urządzeń, budowy i modernizacji budynków przez przedsiębiorców do prowadzenia i rozwijania działalności gospodarczych.
4 Lokalizacja (miejsce przeprowadzenia danego projektu)	Radoszyce
5 Szacowana wartość	1 000 000 zł
6 Prognozowane rezultaty wraz ze sposobem ich oceny i zmierzenia w odniesieniu do celów rewitalizacji	<p>Rezultaty:</p> <ul style="list-style-type: none"> ▪ Zmniejszenie bezrobocia na terenie rewitalizacji. ▪ Zwiększenie innowacyjności przedsiębiorstw. <p>Źródła pomiaru:</p> <ul style="list-style-type: none"> ▪ Mapa dotacji.gov.pl ▪ Informacje uzyskiwane od lokalnych przedsiębiorców. <p><u>Projekt jest komplementarny z projektem rewitalizacyjnym nr 7 „Modernizacja targowicy w Radoszycach”</u></p>

Projekty rewitalizacyjne w sferze środowiskowej


1 Nazwa projektu	Projekt rewitalizacyjny (uzupełniający) nr 4 Edukacja ekologiczna
2 Wskazanie podmiotów realizujących projekt	<ul style="list-style-type: none"> ▪ Gmina Radoszyce ▪ Rada Sołecka ▪ Gminny Klub Sportowy „Partyzant” ▪ Ochotnicza Straż Pożarna w Radoszycach ▪ Lokalna Grupa Działania „Nad Czarną i Pilicą” ▪ Świętokrzyskie Stowarzyszenie Paralotniowe BIELIK ▪ STOWARZYSZENIE „RADOSZE” ▪ Klub Karate i Sportów Walki „Tiger” ▪ TOWARZYSTWO WSPIERANIA ROZWOJU GMINY RADOSZYCE ▪ Gminny Ośrodek Pomocy Społecznej ▪ Wojewódzki Fundusz Ochrony Środowiska i Gospodarki Wodnej w Kielcach ▪ Rada Sołecka



Programu Rewitalizacji Gminy Radoszyce na lata 2016-2023

3 Zakres realizowanych zadań	Zadanie 1: Edukacja ekologiczna Zakłada się realizację różnego rodzaju akcji (np. sprzątanie świata, zakładanie ogródka na parapecie okna), przeprowadzenie badań i doświadczeń, konkursów (np. przyrodniczo-plastycznych, fotograficznych, wierszyki i opowiadania o tematyce ekologicznej), szkoleń, pogadanek w szkołach, dokarmianie ptaków w trakcie zimy, wycieczki do lasu, itp.
4 Lokalizacja (miejsce przeprowadzenia danego projektu)	OSP w Radoszycach, Dom Kultury
5 Szacowana wartość	50 000 zł
6 Prognozowane rezultaty wraz ze sposobem ich oceny i zmierzenia w odniesieniu do celów rewitalizacji	Prognozowane rezultaty w okresie wdrażania Programu Rewitalizacji: W okresie wdrażania Programu: <ul style="list-style-type: none"> ▪ przeprowadzenie min. 16 akcji ekologicznych, ▪ zorganizowanie 8 konkursów ekologicznych, ▪ przeprowadzenie 8 pogadanek nt. ekologii, ▪ zorganizowanie 8 szkoleń dot. ekologii. <p>Sposób pomiaru:</p> <ul style="list-style-type: none"> ▪ listy obecności, ▪ sprawozdania z działalności Zespołu Szkół, ▪ sprawozdanie z działalności świetlicy wiejskiej, ▪ sprawozdania z działalności stowarzyszeń, ▪ dokumentacja fotograficzna.

1 Nazwa projektu	Projekt rewitalizacyjny (uzupełniający) nr 5 EWE i OZE na budynkach prywatnych
2 Wskazanie podmiotów realizujących projekt	<ul style="list-style-type: none"> ▪ Wojewódzki Fundusz Ochrony Środowiska i Gospodarki Wodnej w Kielcach ▪ Mieszkańcy miejscowości Radoszyce ▪ Gmina Radoszyce
3 Zakres realizowanych zadań	<p>EWE – efektywne wykorzystanie energii to m.in. głęboka termomodernizacja polegająca na:</p> <ul style="list-style-type: none"> • wymiana okien na energooszczędne, • ocieplenie ścian zewnętrznych, • ocieplenie dachu i stropu, • Wymiana grzejników na nowe, energooszczędne, • Wymiana kotła, • zainstalowanie wentylacji mechanicznej z rekuperacją. <p>OZE - odnawialne źródła energii – źródła energii, których wykorzystywanie nie wiąże się z długotrwałym ich deficytem, ponieważ ich zasób odnawia się w krótkim czasie. Takimi źródłami są między innymi wiatr, promieniowanie słoneczne, opady, pływy morskie, fale morskie i geotermia. Najpopularniejsze urządzenia OZE dla gospodarstw domowych to panele fotowoltaiczne, solarne, pompy ciepła.</p> <p>W ramach rewitalizacji zakłada się, że część indywidualnych gospodarstw domowych skorzysta ze wsparcia (także w formie dotacji, pożyczek) na wdrożenie EWE i OZE.</p>
4 Lokalizacja (miejsce)	Indywidualne gospodarstwa domowe na terenie miejscowości Radoszyce




Programu Rewitalizacji Gminy Radoszyce na lata 2016-2023

przeprowadzenia danego projektu)	
5 Szacowana wartość	200 000 zł
6 Prognozowane rezultaty wraz ze sposobem ich oceny i zmierzenia w odniesieniu do celów rewitalizacji	<p>Prognozowane rezultaty w okresie wdrażania Programu Rewitalizacji: Minimum 25 gospodarstw domowych w okresie wdrażania Programu Rewitalizacji wdroży i zainstaluje EWE i/lub OZE.</p> <p>Sposób pomiaru rezultatów:</p> <ul style="list-style-type: none"> ▪ informacje WFOŚiGW w Kielcach, ▪ dane własne Urzędu Gminy, ▪ informacje zbierane od mieszkańców w formie ankiet, ▪ dokumentacja fotograficzna.

1 Nazwa projektu	Projekt rewitalizacyjny (uzupełniający) nr 6 Wymiana (na bardziej ekologiczne) i budowa oświetlenia ulicznego
2 Wskazanie podmiotów realizujących projekt	<ul style="list-style-type: none"> ▪ Gmina Radoszyce ▪ Powiatowy Zarząd Dróg ▪ Rada Sołecka
3 Zakres realizowanych zadań	Projekt zakłada wymianę oświetlenia na bardziej ekologiczne (zużywające mniej energii) oraz punktową budowę nowych słupów oświetleniowych w przypadku takiej potrzeby wskazanej np. przez Radę Sołecką
4 Lokalizacja (miejsce przeprowadzenia danego projektu)	Radoszyce
5 Szacowana wartość	500 000 zł
6 Prognozowane rezultaty wraz ze sposobem ich oceny i zmierzenia w odniesieniu do celów rewitalizacji	<p>Prognozowane rezultaty w okresie wdrażania Programu Rewitalizacji:</p> <ul style="list-style-type: none"> ▪ Zmniejszenie kosztów energii elektrycznej zużywanej przez oświetlenie uliczne na obszarze rewitalizacji. ▪ Poprawa bezpieczeństwa mieszkańców miejscowości Radoszyce <p>Sposób pomiaru rezultatów:</p> <ul style="list-style-type: none"> ▪ dane własne Urzędu Gminy, zakładu energetycznego, ▪ protokoły odbioru, ▪ dokumentacja fotograficzna.

Projekty rewitalizacyjne w sferze funkcjonalno-przestrzennej

1 Nazwa projektu	Projekt rewitalizacyjny (uzupełniający) nr 7 Montaż monitoringu w centrum Radoszyce
2 Wskazanie podmiotów realizujących projekt	Gmina Radoszyce
3 Zakres realizowanych zadań	Projekt polega na montażu monitoringu w centrum miejscowości Radoszyce.
4 Lokalizacja (miejsce przeprowadzenia danego projektu)	Radoszyce - centrum
5 Szacowana wartość	50 000 zł
6 Prognozowane	Prognozowane rezultaty w okresie wdrażania Programu Rewitalizacji:




Programu Rewitalizacji Gminy Radoszyce na lata 2016-2023

rezultaty wraz ze sposobem ich oceny i zmierzenia w odniesieniu do celów rewitalizacji	<ul style="list-style-type: none"> ▪ poprawa poziomu bezpieczeństwa ▪ <p>Sposób pomiaru rezultatów:</p> <ul style="list-style-type: none"> • protokół zdawczo – odbiorczy • dane własne Urzędu Gminy,
--	---

1 Nazwa projektu	Projekt rewitalizacyjny (uzupełniający) nr 8 Zagospodarowanie zbiornika wodnego przy ulicy Glinianki
2 Wskazanie podmiotów realizujących projekt	Gmina Radoszyce
3 Zakres realizowanych zadań	Zagospodarowanie otoczenia: Montaż ławeczek, siłownia zewnętrzna, nasadzenie zieleni itp.
4 Lokalizacja (miejsce przeprowadzenia danego projektu)	Radoszyce ul. Glinianki
5 Szacowana wartość	1 000 000 zł
6 Prognozowane rezultaty wraz ze sposobem ich oceny i zmierzenia w odniesieniu do celów rewitalizacji	<p>Prognozowane rezultaty:</p> <ol style="list-style-type: none"> 1. Zwiększenie dostępu do miejsc integracyjno – rekreacyjnych 2. Poprawa estetyki przestrzeni publicznej <p>Sposób pomiaru rezultatów:</p> <ul style="list-style-type: none"> • protokoły odbioru, • dokumentacja fotograficzna.

1 Nazwa projektu	Projekt rewitalizacyjny (uzupełniający) nr 9 Zachowanie dziedzictwa kulturowego na terenie sołectwa Radoszyce
2 Wskazanie podmiotów realizujących projekt	<ul style="list-style-type: none"> ▪ Gmina Radoszyce ▪ Parafia pw. św. św. Apostołów Piotra i Pawła
3 Zakres realizowanych zadań	<p>Projekt polega na prowadzeniu prac modernizacyjnych, konserwatorskich na obiektach cennych kulturowo, historycznie znajdujących się na obszarze rewitalizacji m.in.</p> <ul style="list-style-type: none"> ▪ Kościół w Radoszycach ▪ Cmentarz żydowski ▪ Pomniki w centrum miejscowości
4 Lokalizacja (miejsce przeprowadzenia danego projektu)	Radoszyce
5 Szacowana wartość	100 000 zł
6 Prognozowane rezultaty wraz ze sposobem ich oceny i zmierzenia w odniesieniu do celów rewitalizacji	<p>Prognozowane rezultaty:</p> <ul style="list-style-type: none"> ▪ Zachowanie dziedzictwa kulturowego i obiektów historycznych ▪ Liczba odrestaurowanych pomników pamięci narodowej, obiektów cennych kulturowo – 10 <p>Sposób pomiaru rezultatów:</p> <ul style="list-style-type: none"> ▪ protokoły odbioru, ▪ dokumentacja fotograficzna.




Jakimowice – obszar rewitalizacji nr 2

Charakterystyka pozostałych przedsięwzięć rewitalizacyjnych realizujących kierunki działań mających na celu eliminację lub ograniczenie negatywnych zjawisk powodujących sytuację kryzysową na w/w obszarze rewitalizacji.

UZUPEŁNIAJĄCA LISTA PRZEDSIĘWZIĘĆ REWITALIZACYJNYCH		
L.p.	Sfera wraz z nazwą projektu	Szacunkowa wartość
Projekty rewitalizacyjne w sferze społecznej		800 000 zł
1.	Wspieranie organizacji pozarządowych	800 000 zł
Projekty rewitalizacyjne w sferze gospodarczej		500 000 zł
2.	Wsparcie inwestycyjne MŚP na obszarze rewitalizacji	500 000 zł
Projekty rewitalizacyjne w sferze środowiskowej		300 000 zł
3.	EWE i OZE na budynkach prywatnych	200 000 zł
4.	Wymiana (na bardziej ekologiczne) i budowa oświetlenia ulicznego	100 000 zł
Projekty rewitalizacyjne w sferze funkcjonalno-przestrzennej		0 zł
Projekty rewitalizacyjne w sferze technicznej		50 000 zł
5.	Zachowanie dziedzictwa kulturowego na terenie sołectwa Jakimowice	50 000 zł
RAZEM wartość projektów uzupełniających		1 650 000 zł

Projekty rewitalizacyjne w sferze społecznej

1 Nazwa projektu	Projekt rewitalizacyjny (uzupełniający) nr 1 Wspieranie organizacji pozarządowych
2 Wskazanie podmiotów realizujących projekt	<ul style="list-style-type: none"> ▪ Gmina Radoszyce ▪ Rada Sołecka ▪ Ochotnicza Straż Pożarna w Jakimowicach.
3 Zakres realizowanych zadań	Zadanie 1: Wdrażanie programu grantowego „Małe granty rewitalizacji” na realizację inicjatyw oddolnych na obszarze rewitalizacji. Zadanie 2: Realizacja partnerskich projektów mających na celu rozwijanie pasji i zainteresowań mieszkańców sołectwa. Zadanie 3: Wdrażanie innych pomysłów organizacji pozarządowych i zorganizowanych grup nieformalnych. Zadanie 4: Wsparcie OSP (zakup sprzętu, szkolenia)
4 Lokalizacja (miejsce przeprowadzenia danego projektu)	Jakimowice, Budynek OSP
5 Szacowana wartość	800 000 zł
6 Prognozowane rezultaty wraz ze sposobem ich oceny i zmierzenia w odniesieniu do celów rewitalizacji	Prognozowane rezultaty w okresie wdrażania Programu Rewitalizacji: <ul style="list-style-type: none"> ▪ liczba projektów partnerskich zrealizowanych na obszarze rewitalizacji, gdzie jednym z partnerów jest organizacja pozarządowa – 8, ▪ liczba osób objęta projektami partnerskim – 140, ▪ liczba instytucji, organizacji, grup nieformalnych, które otrzymały wsparcie - 1




	<p>Sposób pomiaru rezultatów:</p> <ul style="list-style-type: none"> ▪ listy obecności, ▪ dokumentacja fotograficzna.
--	---

Projekty rewitalizacyjne w sferze gospodarczej

1 Nazwa projektu	Projekt rewitalizacyjny (uzupełniający) nr 2 Wsparcie inwestycyjne MŚP na obszarze rewitalizacji
2 Wskazanie podmiotów realizujących projekt	Przedsiębiorstwa – podmioty prywatne
3 Zakres realizowanych zadań	Będą to różne przedsięwzięcia obecnie działających firm na obszarze rewitalizacji oraz tych, które powstaną w kolejnych latach. Inwestycje będą dotyczyły wdrażania innowacji produktowych i procesowych oraz zakupu maszyn, urządzeń, budowy i modernizacji budynków przez przedsiębiorców do prowadzenia i rozwijania działalności gospodarczych.
4 Lokalizacja (miejsce przeprowadzenia danego projektu)	Jakimowice
5 Szacowana wartość	500 000 zł
6 Prognozowane rezultaty wraz ze sposobem ich oceny i zmierzenia w odniesieniu do celów rewitalizacji	<p>Rezultaty:</p> <ul style="list-style-type: none"> ▪ Zmniejszenie bezrobocia na terenie rewitalizacji. ▪ Zwiększenie innowacyjności przedsiębiorstw. ▪ Liczba nowych przedsiębiorstw- 10 <p>Źródła pomiaru:</p> <ul style="list-style-type: none"> • Mapa dotacji.gov.pl • Informacje uzyskiwane od lokalnych przedsiębiorców.

Projekty rewitalizacyjne w sferze środowiskowej

1 Nazwa projektu	Projekt rewitalizacyjny (uzupełniający) nr 3 EWE i OZE na budynkach prywatnych
2 Wskazanie podmiotów realizujących projekt	<ul style="list-style-type: none"> ▪ Wojewódzki Fundusz Ochrony Środowiska i Gospodarki Wodnej w Kielcach ▪ Mieszkańcy miejscowości Jakimowice ▪ Gmina Radoszyce
3 Zakres realizowanych zadań	<p>EWE – efektywne wykorzystanie energii to m.in. głęboka termomodernizacja polegająca na:</p> <ul style="list-style-type: none"> • wymiana okien na energooszczędne, • ocieplenie ścian zewnętrznych, • ocieplenie dachu i stropu, • Wymiana grzejników na nowe, energooszczędne, • Wymiana kotła, • zainstalowanie wentylacji mechanicznej z rekuperacją. <p>OZE - odnawialne źródła energii – źródła energii, których wykorzystywanie nie wiąże się z długotrwałym ich deficytem, ponieważ ich zasób odnawia się w krótkim czasie. Takimi źródłami są między innymi wiatr, promieniowanie słoneczne, opady, pływy morskie, fale morskie i geotermia. Najpopularniejsze urządzenia OZE dla gospodarstw</p>



Programu Rewitalizacji Gminy Radoszyce na lata 2016-2023

	domowych to panele fotowoltaiczne, solarne, pompy ciepła. W ramach rewitalizacji zakłada się, że część indywidualnych gospodarstw domowych skorzysta ze wsparcia (także w formie dotacji, pożyczek) na wdrożenie EWE i OZE.
4 Lokalizacja (miejsce przeprowadzenia danego projektu)	Indywidualne gospodarstwa domowe na terenie miejscowości Jakimowice
5 Szacowana wartość	200 000 zł
6 Prognozowane rezultaty wraz ze sposobem ich oceny i zmierzenia w odniesieniu do celów rewitalizacji	Prognozowane rezultaty w okresie wdrażania Programu Rewitalizacji: Minimum 25 gospodarstw domowych w okresie wdrażania Programu Rewitalizacji wdroży i zainstaluje EWE i/lub OZE. Sposób pomiaru rezultatów: <ul style="list-style-type: none"> ▪ informacje WFOŚiGW w Kielcach, ▪ dane własne Urzędu Gminy, ▪ informacje zbierane od mieszkańców w formie ankiet, ▪ dokumentacja fotograficzna.

1 Nazwa projektu	Projekt rewitalizacyjny (uzupełniający) nr 4 Wymiana (na bardziej ekologiczne) i budowa oświetlenia ulicznego
2 Wskazanie podmiotów realizujących projekt	<ul style="list-style-type: none"> ▪ Gmina Radoszyce ▪ Powiatowy Zarząd Dróg ▪ Rada Sołecka
3 Zakres realizowanych zadań	Projekt zakłada wymianę oświetlenia na bardziej ekologiczne (zużywające mniej energii) oraz punktową budowę nowych słupów oświetleniowych w przypadku takiej potrzeby wskazanej np. przez Radę Sołecką
4 Lokalizacja (miejsce przeprowadzenia danego projektu)	Jakimowice
5 Szacowana wartość	100 000 zł
6 Prognozowane rezultaty wraz ze sposobem ich oceny i zmierzenia w odniesieniu do celów rewitalizacji	Prognozowane rezultaty w okresie wdrażania Programu Rewitalizacji: <ul style="list-style-type: none"> ▪ Zmniejszenie kosztów energii elektrycznej używanej przez oświetlenie uliczne na obszarze rewitalizacji. ▪ Poprawa bezpieczeństwa mieszkańców miejscowości Radoszyce Sposób pomiaru rezultatów: <ul style="list-style-type: none"> ▪ dane własne Urzędu Gminy, zakładu energetycznego, ▪ protokoły odbioru, ▪ dokumentacja fotograficzna.


Projekty rewitalizacyjne w sferze funkcjonalno-przestrzennej

1 Nazwa projektu	Projekt rewitalizacyjny (uzupełniający) nr 5 Zachowanie dziedzictwa kulturowego na terenie sołectwa Jakimowice
2 Wskazanie podmiotów realizujących projekt	Gmina Radoszyce
3 Zakres realizowanych zadań	Projekt polega na: <ol style="list-style-type: none"> 1. prowadzeniu prac modernizacyjnych, konserwatorskich na obiektach cennych kulturowo, historycznie znajdujących się na obszarze rewitalizacji



Programu Rewitalizacji Gminy Radoszyce na lata 2016-2023

	2. Budowie ścieżki edukacyjno - historycznej
4 Lokalizacja (miejsce przeprowadzenia danego projektu)	Jakimowice
5 Szacowana wartość	50 000 zł
6 Prognozowane rezultaty wraz ze sposobem ich oceny i zmierzenia w odniesieniu do celów rewitalizacji	Prognozowane rezultaty: <ul style="list-style-type: none">▪ Zachowanie dziedzictwa kulturowego▪ Liczba odrestaurowanych pomników pamięci narodowej, obiektów historycznych itp. – 3 Sposób pomiaru rezultatów: <ul style="list-style-type: none">▪ protokoły odbioru,▪ dokumentacja fotograficzna.



9. Mechanizmy zapewnienia komplementarności między poszczególnymi projektami/ przedsięwzięciami rewitalizacyjnymi oraz pomiędzy działaniami różnych podmiotów i funduszy na obszarze objętym programem rewitalizacji

Program Rewitalizacji Gminy Radoszyce ujmuje działania w sposób kompleksowy (z uwzględnieniem projektów rewitalizacyjnych współfinansowanych ze środków EFRR, EFS, Funduszu Spójności oraz innych środków publicznych lub prywatnych) tak, aby nie pomijać aspektu społecznego, ekonomicznego, przestrzennego, technicznego, środowiskowego i kulturowego związanego zarówno z danym obszarem, jak i jego otoczeniem. Program złożony jest z wielu różnorodnych projektów (kluczowych i uzupełniających). Projekty są ze sobą wzajemnie powiązane oraz pozostają w synergii. Projekty będą realizowane na terenach o istotnym znaczeniu dla rozwoju całej gminy. Działania ujęte w Programie obejmują zasięgiem całość obszaru rewitalizacji dotkniętego szczególnie koncentracją problemów i negatywnych zjawisk kryzysowych. Działania przedstawione w dokumencie są ze sobą powiązane/komplementarne w pięciu aspektach: przestrzennym, problemowym, proceduralno- instytucjonalnym, międzyokresowym i źródeł finansowania.

Komplementarność projektów/przedsięwzięć rewitalizacyjnych¹²

Wszystkie działania zaplanowane w ramach procesu rewitalizacji są ze sobą komplementarne. W ramach procesu rewitalizacji przewidziano zarówno zadania inwestycyjne jak i społeczne. Warto zwrócić uwagę, że celem głównym Programu jest ożywienie obszarów rewitalizacji zwłaszcza poprzez aktywizację mieszkańców. Właśnie ten aspekt społeczny stanowi klucz do rozwoju obszarów zdegradowanych. Służyć temu będzie m. in. modernizacja terenów zdegradowanych oraz współpraca różnych podmiotów na rzecz kompleksowej realizacji przedsięwzięć rewitalizacyjnych (zob. poniżej wykaz podmiotów realizujących Program).

1 Komplementarność przestrzenna

Program rewitalizacji będzie efektywnie oddziaływał na całe dotknięte kryzysem obszary, poszczególne projekty/przedsięwzięcia rewitalizacyjne wzajemnie się dopełniają przestrzennie oraz zachodzi między nimi efekt synergii. Projekty realizowane w ramach Programu będą łagodzić lub całkowicie eliminować problemy występujące na obszarach kryzysowych.


2 Komplementarność problemowa

Zaproponowane w dokumencie projekty będą realizowane na obszarach rewitalizacji i są odpowiedzią na zdiagnozowane na tych terenach problemy. Projekty/przedsięwzięcia, jakie zostaną zrealizowane w ramach procesu rewitalizacji, dopełniają się tematycznie, sprawiając, że program rewitalizacji oddziałuje na obszar zdegradowany we wszystkich niezbędnych aspektach (społecznym, ekonomicznym, przestrzennym, środowiskowym, kulturowym, technicznym).

Poniżej prezentujemy projekty rozwiązujące **problem niskiego dostępu do usług społecznych (np. edukacyjnych zdrowotnych)**:

1. Zajęcia wyrównawcze i rozwijające w Szkole Podstawowej w Radoszycach
2. Na szlaku własnej przyszłości - zajęcia dla uczniów gimnazjum w Radoszycach
3. Rozwijanie zainteresowań dzieci i młodzieży z obszarów rewitalizacji
4. Organizacja zajęć dodatkowych dla dzieci w wieku przedszkolnym

¹² Przedsięwzięciem rewitalizacyjnym jest działanie (w tym mające charakter ciągły), w szczególności o charakterze społecznym, ekonomicznym, urbanistycznym, budowlanym, środowiskowym, konserwatorskim, edukacyjnym, naukowym, zdrowotnym lub kulturalnym, zawarte lub wynikające z programu rewitalizacji oraz logicznie powiązane z treścią i celami programu rewitalizacji.



5. Poprawa dostępności do podstawowej opieki medycznej poprzez rozbudowę budynku Publicznego Zakładu Opieki Zdrowotnej w Radoszycach.

Komplementarność problemowa – Poprawa warunków życia mieszkańców obszarów rewitalizacji poprzez przeciwdziałanie negatywnym zjawiskom społecznym, promocję integracji i włączenia społecznego

Problem: duża liczba osób korzystająca z pomocy OPS z terenów rewitalizacji, brak działań skierowanych do osób starszych - poniżej projekty komplementarne, które mają łagodzić ten problem:

1. Pełni życia i mądrości - aktywizacja osób w wieku 60 +
2. "Rewitalizacji osób i rodzin zagrożonych wykluczeniem społecznym (w tym w szczególności osób/rodzin dotkniętych ubóstwem, bezrobociem)
3. Wspieranie organizacji pozarządowych

Komplementarność problemowa – zwiększenie przedsiębiorczości na obszarze rewitalizacji

Problem: niski poziom przedsiębiorczości na obszarach rewitalizacji – poniżej projekty komplementarne, które mają łagodzić ten problem:

1. Modernizacja targowicy w Radoszycach
2. Wsparcie inwestycyjne MŚP na obszarze rewitalizacji
3. Powstawanie gospodarstw agroturystycznych i nowych firm

Komplementarność problemowa – poprawa infrastruktury drogowej na obszarze rewitalizacji oraz dostępu do infrastruktury rekreacyjno – integracyjnej.

Projekty łagodzące ten problem to:

1. Poprawa infrastruktury drogowej na obszarze rewitalizacji
2. Budowa zbiornika retencyjnego i zagospodarowanie terenu wokół niego
3. Modernizacja obiektu sportowego na "Lasku"
4. Rewitalizacja Rynku – Parku w Jakimowicach
5. Modernizacja boiska w Jakimowicach

Komplementarność problemowa – poprawa dostępu do infrastruktury kultury i dziedzictwa kulturowego na obszarach rewitalizacji

Problem niskiego dostępu do kultury na obszarze rewitalizacji - projekty łagodzące ten problem to:

1. Rozwój zasobów kultury poprzez rozbudowę i dostosowanie obiektu do prowadzenia działalności kulturalnej
2. Zachowanie dziedzictwa kulturowego na terenie sołectwa Radoszyce
3. Zachowanie dziedzictwa kulturowego na terenie sołectwa Jakimowice

Komplementarność problemowa – poprawa stanu środowiska naturalnego oraz zwiększenie wykorzystania OZE na obszarach rewitalizacji


Przedsięwzięcia spójne (uzupełniające i komplementarne):

1. Gmina bez azbestu - demontaż i bezpieczne usuwanie wyrobów zawierających azbest z obszarów rewitalizacji
2. Termomodernizacja budynków użyteczności publicznej (EWE) wraz z instalacją OZE
3. Budowa i modernizacja infrastruktury wodno-kanalizacyjnej na obszarze rewitalizowanym

Zadania te również wpływają pozytywnie na poprawę estetyki przestrzeni publicznych

Komplementarność problemowa – zwiększenie poziomu bezpieczeństwa mieszkańców obszarów rewitalizacji

1. Poprawa infrastruktury drogowej na obszarze rewitalizacji



2. Budowa i modernizacja parkingów na obszarze rewitalizacji
3. Poprawa bezpieczeństwa na terenie Radoszyc

3 Komplementarność proceduralno-instytucjonalna

System zarządzania Programem pozwoli na efektywne współdziałanie na jego rzecz różnych instytucji. Za realizację całego Programu będzie odpowiadał Wójt Gminy. Wspierać go będzie Zespół ds. rewitalizacji (utworzony z pracowników Urzędu Gminy) oraz Komitet Rewitalizacyjny złożony z interesariuszy rewitalizacji. Działaniami w sferze społecznej/edukacyjnej będą zajmować się wspólnie z Wójtem jednostki podległe gminie m.in. Gminny Ośrodek Pomocy Społecznej, placówki oświatowe. Są to instytucje, które od lat realizują działania społeczne/edukacyjne.

W sferze technicznej i funkcjonalno-przestrzennej jednostką wdrażającą będzie przede wszystkim Urząd Gminy. W sferze gospodarczej – mieszkańcy i firmy.

Wykaz interesariuszy zaangażowanych w realizację Programu:

- instytucje związane z Gminą Radoszyce:
 - ✓ Urząd Gminy,
 - ✓ Gminny Ośrodek Pomocy Społecznej w Radoszycach,
 - ✓ Gimnazjum Nr 1 im. Kazimierza Wielkiego w Radoszycach,
 - ✓ Szkoła Podstawowa w Radoszycach im. gen. bryg. Antoniego Hedy-Szarego
 - ✓ Samodzielny Publiczny Zakład Opieki Zdrowotnej w Radoszycach
 - ✓ Gminny Zespół Obsługi Oświaty w Radoszycach


- inne instytucje publiczne:
 - ✓ Starostwo Powiatowe w Końskich,
 - ✓ Powiatowy Zarząd Dróg,
 - ✓ Świętokrzyski Zarząd Dróg Wojewódzkich,
 - ✓ PUP w Końskich,
 - ✓ WFOŚiGW

- organizacje pozarządowe i zorganizowane grupy nieformalne:
 - ✓ Gminny Klub Sportowy "Partyzant"
 - ✓ Ochotnicza Straż Pożarna w Radoszycach
 - ✓ Ochotnicza Straż Pożarna w Jakimowicach
 - ✓ Lokalna Grupa Działania „Nad Czarną i Pilicą”
 - ✓ Świętokrzyskie Stowarzyszenie Paralotniowe BIELIK
 - ✓ STOWARZYSZENIE "RADOSZE"
 - ✓ Klub Karate i Sportów Walki "Tiger"
 - ✓ Stowarzyszenie RAD-a

- przedsiębiorcy, w tym osoby zainteresowane prowadzeniem działalności na terenach inwestycyjnych,
- Parafia pw. św. św. Apostołów Piotra i Pawła w Radoszycach.

4 Komplementarność międzyokresowa

Program zapewnia ciągłość realizowanych od kilku lat działań na terenie gminy. W okresie 2007-2015 zostało zrealizowanych wiele działań (zob. poniższa tabela), które w obecnej perspektywie będą kontynuowane. Gmina Radoszyce dokonała analizy i krytycznej oceny dotychczasowych działań w obszarze kryzysowym i na tej podstawie zaplanowała projekty rewitalizacyjne, które będą



Programu Rewitalizacji Gminy Radoszyce na lata 2016-2023

wdrażane w okresie 2016-2023. Program rewitalizacji zapewnia pełną ciągłość programową (polegającą na kontynuacji i/lub rozwijaniu wsparcia z polityki spójności 2007-2013).

Tabela 33 Projekty komplementarne z działaniami/projektami opisanymi w Programie Rewitalizacji realizowane w latach 2007-2015

Nazwa zadania	Data zakończenia	Koszt wykonania	Kwota dofinansowania	Źródło dofinansowania
Budowa kanalizacji sanitarnej wraz z przyłączami w Radoszycach ul. Południowa i we wsi Radoska wraz z przepompownią ścieków i przyłączem energetycznym do pompowni	2004	640 930,00	480 697,50	SAPARD
Budowa kanalizacji sanitarnej wraz z przyłączami w Radoszycach ul. Częstochowska, Sportowa, Mickiewicza, Kopernika, Kościuszki, Krakowska, Kpt. Stoińskiego	2004	988 297,91	741223, 43	SAPARD
Zagospodarowanie terenu sportowo-rekreacyjnego na „Lasku” w Radoszycach	2005	711 388,78	450 000,00	EFROW
Budowa sieci wodociągowej wraz z przyłączami w miejscowościach: Zychy, Jacentów-Sokołówka, Mały Węgrzyn, Salachowy Bór, Mościska Małe, Radoszyce ul. Kielecka	2006	721 160,71	488 042,41	EFROW Budżet państwa
Poprawa warunków bytowych mieszkańców aglomeracji poprzez modernizację i rozbudowę oczyszczalni ścieków w Radoszycach	2009	7 306 946,00	4 384 167,60	EFROW
Poprawa, jakości życia mieszkańców Radoszyc poprzez budowę boiska ze sztucznej nawierzchni oraz przebudowę budynku gospodarczego na obiekcie sportowo –rekreacyjnym	2009	847 871,64	493 032,00	EFROW
Odzyskanie dawnej świetności Radoszyc oraz wzrost estetyki funkcjonalnej przestrzeni publicznej poprzez rewitalizację Rynku	2010	898 025,60	434 101,01	EFRR
Zaspokojenie potrzeb społeczno- kulturalnych mieszkańców oraz wypromowanie obszaru LGD Nad Czarną i Pilicą poprzez organizację festynu rodzinnego w Radoszycach.	2010	47 728,71	25 000,00	EFROW
Organizacja imprezy kulturalno- rekreacyjnej "Radoszycanie Dzieciom"	2011	46 563,05	25 000,00	EFROW
Budowa zaplecza sportowo-rekreacyjnego w miejscowościach Jakimowice i Kapałów	2012	458 211,90	279 397,00	EFRR
Organizacja imprezy kulturalno- rekreacyjnej "Radoszycanie Dzieciom"	2012	44 913,72	25 000,00	EFROW
Indywidualizacja nauczania i wychowania klas I-III w Gminie Radoszyce.	2013	181 683,60	183 460,00	EFS



Programu Rewitalizacji Gminy Radoszyce na lata 2016-2023

Organizacja imprezy kulturalno- rekreacyjnej "Radoszycanie Dzieciom"	2013	18 597,60	12 096,00	EFRROW
Budowa sieci kanalizacji sanitarnej wraz z przykanalikami w miejscowościach: Jakimowice, Grodzisko i Wisy wraz z włączeniem do oczyszczalni ścieków w miejscowości Radoszyce	2014	2 765 932,00	1 126 699,00	EFRROW
Utworzenie świetlicy wiejskiej wraz z wyposażeniem w ramach budowy remizy OSP w miejscowości Jakimowice".	2014	528 300,00	189 628,00	EFRROW
Rozbudowa sieci wodociągowej i kanalizacyjnej wraz z zakupem ciągnika i wozu asenizacyjnego	2015	584 800,00	337 860,00	EFRROW
Rozbudowa sieci wodociągowej i kanalizacji sanitarnej	2015	243 690,00	148 591,00	EFRROW
Przygotowanie oddziałów przedszkolnych w szkołach podstawowych na terenie Gminy Radoszyce do świadczenia wysokiej, jakości usług na rzecz dzieci w wieku przedszkolnym	2015	432 785,66	432 784,35	EFS

Źródło: Urząd Gminy w Radoszycach


5 Komplementarność źródeł finansowania

Projekty rewitalizacyjne, będą realizowane z różnych źródeł (EFRR, EFS i Funduszu Spójności z wykluczeniem ryzyka podwójnego dofinansowania) jak również środków własnych gminy, środków prywatnych. Źródła finansowania opisano szerzej w pkt. 9 Indykatywne ramy finansowe.

SZACUNKOWA WARTOŚĆ PROJEKTÓW REWITALIZACYJNYCH OBA OBSZARY						
Wyszczególnienie	Wartość projektów	Źródła finansowania				
		Gmina Radoszyce	inne JST	Dofinansowanie		Środki prywatne, w tym granty NGO
				UE	Środki krajowe	
Projekty podstawowe	42 866 594 zł	11 336 819 zł	700 000 zł	24 074 275 zł	6 051 000 zł	704 500 zł
Projekty uzupełniające	4 590 000 zł	591 350 zł	0 zł	2 290 650 zł	300 000 zł	1 408 000 zł
RAZEM	47 456 594 zł	11 928 169 zł	700 000 zł	26 364 925 zł	6 351 000 zł	2 112 500 zł
%	100%	25%	1%	56%	13%	4%

Jak pokazują powyższe wyliczenia – montaż finansowany w ramach Programu Rewitalizacji jest różnorodny:

- 25% stanowi wkład Gminy Radoszyce
- 1% innych JST,
- 56% dotacje z UE,
- 13% środki krajowe,
- 4% środki prywatne i granty od różnych organizacji pozarządowych



10. Indykatywne ramy finansowe w odniesieniu do przedsięwzięć, wraz z indykatywnymi wielkościami środków finansowych z różnych źródeł (także spoza funduszy polityki spójności na lata 2014-2020 - publiczne i prywatne środki krajowe w celu realizacji zasady dodatkowości środków UE


Lista projektów podstawowych i uzupełniających – obszar rewitalizacji nr 1 Radoszyce

Numer projektu	Nazwa projektu	Wartość projektów	Źródła finansowania					Uwagi/ komentarze
			Gmina Radoszyce	inne JST	Dofinansowanie		Środki prywatne, w tym granty NGO	
					UE	Środki krajowe		
	Podsumowanie	35 620 594 zł	8 978 389 zł	200 000 zł	20 770 205 zł	5 336 000 zł	336 000 zł	
	%	100%	25%	1%	58%	15%	1%	
Projekty ze sfery społecznej								
1.	Pełni życia i mądrości - aktywizacja osób w wieku 60 +	176 000 zł	-	-	-	-	176 000 zł	Zakłada się dofinansowanie z środków pochodzących z takich programów jak: Programu Aktywności Społecznej Osób Starszych (wartość dof. Do 200 00 zł), Fundusz Szwajcarski, Narodowy Bank Polski itp..
2.	Rewitalizacja osób i rodzin zagrożonych wykluczeniem społecznym (w tym w szczególności osób/rodzin dotkniętych ubóstwem, bezrobociem)	1 300 000 zł	195 000 zł	-	1 105 000 zł	-	-	Zakłada się 85% dofinansowania w ramach RPO WŚ 2014-2020 Działanie 9.1 Aktywna integracja zwiększająca szanse na zatrudnienie
3.	Zajęcia wyrównawcze i rozwijające w Szkole Podstawowej w Radoszycach	960 000 zł	144 000 zł	-	816 000 zł	-	-	Zakłada się 85% dofinansowania w ramach RPO WŚ 2014-2020 Poddziałanie 8.3.2 Wsparcie kształcenia podstawowego w zakresie kompetencji kluczowych
4.	Na szlaku własnej przyszłości - zajęcia dla uczniów gimnazjum w Radoszycach	1 000 000 zł	150 000 zł	-	850 000 zł	-	-	Zakłada się 85% dofinansowania w ramach RPO WŚ 2014-2020 Poddziałanie 8.3.4 Rozwój szkolnictwa ponadpodstawowego w budowaniu kompetencji kluczowych
5.	Rozwijanie zainteresowań dzieci i młodzieży z obszarów rewitalizacji	320 000 zł	160 000 zł				160 000 zł	Zakłada się częściowe dofinansowania w ramach RPO WŚ 2014-2020 Poddziałanie 9.2.1 Rozwój wysokiej jakości usług społecznych oraz Poddziałania 8.5.3



Programu Rewitalizacji Gminy Radoszyce na lata 2016-2023

								Edukacja formalna i pozaformalna osób dorosłych, częściowo zadanie realizowane z budżetu gminy Łągów, powiatu kieleckiego, środków krajowych, Fundacji Wspomagania Wsi, Polsko-Amerykańskiej Fundacji Wolności,
6.	Organizacja zajęć dodatkowych dla dzieci w wieku przedszkolnym	92 000 zł	13 800 zł	-	78 200 zł	-	-	Zakłada się 85% dofinansowania w ramach RPO WŚ 2014-2020 Poddziałania 8.3.1 Upowszechnianie i wzrost jakości edukacji przedszkolnej
Razem sfera społeczna		3 848 000 zł	662 800 zł	0 zł	2 849 200 zł	0 zł	336 000 zł	
Projekty ze sfery gospodarczej								
Numer projektu	Nazwa projektu	Wartość projektów	Gmina Radoszyce	inne JST	UE	Środki krajowe	Środki prywatne	Uwagi/ komentarze
7.	Modernizacja targowicy w Radoszycach	300 000 zł	45 000 zł	-	255 000 zł	-	-	Zakłada się 85% dofinansowania w ramach RPO WŚ 2014-2020, działanie 6.5 Rewitalizacja obszarów miejskich i wiejskich
Razem sfera gospodarcza		300 000 zł	45 000 zł	0 zł	255 000 zł	0 zł	0 zł	
Projekty ze sfery środowiskowej								
Numer projektu	Nazwa projektu	Wartość projektów	Gmina Radoszyce	inne JST	UE	Środki krajowe	Środki prywatne	Uwagi/ komentarze
8.	Gmina bez azbestu - demontaż i bezpieczne usuwanie wyrobów zawierających azbest z obszarów rewitalizacji	142 000 zł	71 000 zł	-	-	71 000 zł	-	Zakłada się dofinansowanie 50% Wojewódzkiego Funduszu Ochrony Środowiska i Gospodarki Wodnej w Kielcach
Razem sfera środowiskowa		142 000 zł	71 000 zł	0 zł	0 zł	71 000 zł	0 zł	
Projekty ze sfery funkcjonalno-przestrzennej								
Numer projektu	Nazwa projektu	Wartość projektów	Gmina Radoszyce	inne JST	UE	Środki krajowe	Środki prywatne	Uwagi/ komentarze
9.	Budowa Przedszkola Samorządowego w Radoszycach	5 895 240 zł	884 286 zł	-	5 010 954 zł	-	-	Zakłada się 85% dofinansowania w ramach RPO WŚ 2014-2020, Działanie 7.4 Rozwój infrastruktury edukacyjnej i szkoleniowej
10.	Rozwój zasobów kultury poprzez rozbudowę i dostosowanie obiektu do prowadzenia działalności kulturalnej	3 034 620 zł	455 193 zł	-	2 579 427 zł	-	-	Zakłada się 85% dofinansowania w ramach RPO WŚ 2014-2020, Działanie 4.4 Rozwój Zachowanie dziedzictwa kulturowego i naturalnego




Programu Rewitalizacji Gminy Radoszyce na lata 2016-2023

11.	Poprawa dostępności do podstawowej opieki medycznej poprzez rozbudowę budynku Publicznego Zakładu Opieki Zdrowotnej w Radoszycach	2 500 000 zł	375 000 zł	-	2 125 000 zł	-	-	Zakłada się 85% dofinansowania w ramach RPO WŚ 2014-2020, Działanie 7.3 Infrastruktura zdrowotna i społeczna
12.	Poprawa estetyki sołectwa i funkcjonalności przestrzeni publicznej	800 000 zł	120 000 zł		680 000 zł			Zakłada się 85% dofinansowania w ramach RPO WŚ 2014-2020, działanie 6.5 Rewitalizacja obszarów miejskich i wiejskich
13.	Poprawa infrastruktury drogowej na obszarze rewitalizacji	1 000 000 zł	200 000 zł	200 000 zł	400 000 zł	200 000 zł		Zakłada się dofinansowanie części inwestycji z PROW 2014-2020 (63,63% dofinansowania), 85% dofinansowania w ramach RPO WŚ 2014-2020, działanie 6.5 Rewitalizacja obszarów miejskich i wiejskich
14.	Budowa i modernizacja parkingów na obszarze rewitalizacji	700 000 zł	105 000 zł		595 000 zł			Zakłada się 85% dofinansowania w ramach RPO WŚ 2014-2020, działanie 6.5 Rewitalizacja obszarów miejskich i wiejskich
15.	Poprawa bezpieczeństwa na terenie Radoszyc	1 300 000 zł	195 000 zł		1 040 000 zł	65 000 zł		Zakłada się częściowe dofinansowanie ze środków UE w ramach RPO WŚ 2014-2020 w ramach działania 6.5 Rewitalizacja obszarów miejskich i wiejskich
16.	Budowa i modernizacja infrastruktury wodno-kanalizacyjnej na obszarze rewitalizowanym	4 700 733 zł	705 110 zł		3 995 623 zł			Zakłada się 85% dofinansowania w ramach RPO WŚ 2014-2020, działanie 4.3 Gospodarka wodno-ściekowa
17.	Budowa zbiornika retencyjnego i zagospodarowanie terenu wokół niego	10 000 000 zł	5 000 000 zł			5 000 000 zł		Zakłada się pozyskanie środków z WFOS i GW, środki własne
18.	Modernizacja obiektu sportowego na "Lasku"	400 000 zł	60 000 zł	-	340 000 zł	-	-	Zakłada się 85% dofinansowania w ramach RPO WŚ 2014-2020, działanie 6.5 Rewitalizacja obszarów miejskich i wiejskich
	Razem sfera funkcjonalno-przestrzenna	30 330 594 zł	8 099 589 zł	200 000 zł	16 766 005 zł	5 265 000 zł	0 zł	
Projekty ze sfery technicznej								
Numer projektu	Nazwa projektu	Wartość projektów	Gmina Radoszyce	inne JST	UE	Środki krajowe	Środki prywatne	Uwagi/ komentarze
19.	Termomodernizacja budynków użyteczności publicznej (EWE) wraz z instalacją OZE	1 000 000 zł	100 000 zł	-	900 000 zł		-	Zakłada się 95% dofinansowania w ramach RPO WŚ 2014-2020, działanie 3.3 Poprawa efektywności energetycznej z wykorzystaniem odnawialnych źródeł energii w sektorze publicznym i mieszkaniowym
	Razem sfera techniczna	1 000 000 zł	100 000 zł	0 zł	900 000 zł	0 zł	0 zł	



Programu Rewitalizacji Gminy Radoszyce na lata 2016-2023

PROJEKTY UZUPEŁNIAJĄCE - Radoszyce								
Numer projektu	Nazwa projektu	Wartość projektów	Źródła finansowania					Uwagi/ komentarze
			Gmina Radoszyce	inne JST	Dofinansowanie		Środki prywatne, w tym granty NGO	
					UE	Środki krajowe		
	Podsumowanie	2 940 000 zł	406 350 zł	0 zł	1 610 650 zł	175 000 zł	748 000 zł	
	%	100%	14%	0%	55%	6%	25%	
Projekty ze sfery społecznej								
1.	Wspieranie organizacji pozarządowych	40 000 zł	12 000 zł	-	-	-	28 000 zł	Zakłada się częściowy wkład Gminy Radoszyce, częściowo granty np. Polsko-Amerykańskiej Fundacji Wolności, Fundacji Batorego oraz środków z LGD Nad Czarną i Pilicą
2.	Organizacja imprez kulturalnych na obszarze rewitalizacji	200 000 zł	58 000 zł	-	42 000 zł	-	100 000 zł	Zakłada się finansowanie przedsięwzięć z różnych źródeł m.in. dofinansowania LGD
	Razem sfera społeczna	40 000 zł	12 000 zł	0 zł	0 zł	0 zł	28 000 zł	
Projekty ze sfery gospodarczej								
Numer projektu	Nazwa projektu	Wartość projektów	Gmina Radoszyce	inne JST	UE	Środki krajowe	Środki prywatne	Uwagi/ komentarze
3.	Wsparcie inwestycyjne MŚP na obszarze rewitalizacji	1 000 000,00 zł	-	-	400 000,00 zł	-	600 000,00 zł	Inwestycje prywatne mieszkańców sołectwa w oparciu m.in. o dotacje ARiMR, LGD, RPOWŚ
	Razem sfera gospodarcza	1 000 000 zł	0 zł	0 zł	400 000 zł	0 zł	600 000 zł	
Projekty ze sfery środowiskowej								
Numer projektu	Nazwa projektu	Wartość projektów	Gmina Radoszyce	inne JST	UE	Środki krajowe	Środki prywatne	Uwagi/ komentarze
4.	Edukacja ekologiczna	50 000,00 zł	25 000 zł	-	-	25 000 zł	-	Zakłada się dofinansowanie 50% Wojewódzkiego Funduszu Ochrony Środowiska i Gospodarki Wodnej w Kielcach
5.	EWE i OZE na budynkach prywatnych	200 000,00 zł	-	-	-	100 000 zł	100 000 zł	Zakłada się dofinansowanie 50% Wojewódzkiego Funduszu Ochrony Środowiska i Gospodarki Wodnej w Kielcach
6.	Wymiana (na bardziej ekologiczne) i budowa oświetlenia ulicznego	500 000,00 zł	181 850 zł	-	318 150 zł	-	-	Zakłada się dofinansowanie części inwestycji z PROW 2014-2020 (63,63% dofinansowania)
	Razem sfera środowiskowa	750 000 zł	206 850 zł	0 zł	318 150 zł	125 000 zł	100 000 zł	



Programu Rewitalizacji Gminy Radoszyce na lata 2016-2023

Projekty ze sfery funkcjonalno-przestrzennej								
Numer projektu	Nazwa projektu	Wartość projektów	Gmina Radoszyce	inne JST	UE	Środki krajowe	Środki prywatne	Uwagi/ komentarze
7.	Montaż monitoringu w centrum gminy	50 000,00 zł	7 500 zł	-	42 500 zł	-	-	Zakłada się sfinansowanie w części z dofinansowania w ramach RPO WŚ 2014-2020, Działanie 6,5 Rewitalizacja obszarów miejskich i wiejskich
8.	Zagospodarowanie zbiornika wodnego przy ulicy Glinianki	1 000 000,00 zł	150 000 zł		850 000 zł			Zakłada się sfinansowanie w części z dofinansowania w ramach RPO WŚ 2014-2020, Działanie 6,5 Rewitalizacja obszarów miejskich i wiejskich
Razem sfera funkcjonalno-przestrzenna		1 050 000 zł	157 500 zł	0 zł	892 500 zł	0 zł	0 zł	
Projekty ze sfery technicznej								
Numer projektu	Nazwa projektu	Wartość projektów	Gmina Radoszyce	inne JST	UE	Środki krajowe	Środki prywatne	Uwagi/ komentarze
9.	Zachowanie dziedzictwa kulturowego na terenie sołectwa Radoszyce	100 000,00 zł	30 000,00 zł	-	-	50 000,00 zł	20000	Środki pozyskane od Ministra Kultury, środki prywatne
Razem sfera techniczna		100 000 zł	30 000 zł	0 zł	0 zł	50 000 zł	20 000 zł	

SZACUNKOWA WARTOŚĆ PROJEKTÓW REWITALIZACYJNYCH OBSZAR 1 Radoszyce							
Wyszczególnienie	Wartość projektów	Źródła finansowania					
		Gmina Radoszyce	inne JST	Dofinansowanie		Środki prywatne, w tym granty NGO	
				UE	Środki krajowe		
Projekty podstawowe	35 620 594 zł	8 978 389 zł	200 000 zł	20 770 205 zł	5 336 000 zł	336 000 zł	
Projekty uzupełniające	2 940 000 zł	406 350 zł	0 zł	1 610 650 zł	175 000 zł	748 000 zł	
RAZEM	38 560 594 zł	9 384 739 zł	200 000 zł	22 380 855 zł	5 511 000 zł	1 084 000 zł	
%	100,0%	24,3%	0,5%	58,0%	14,3%	2,8%	



Programu Rewitalizacji Gminy Radoszyce na lata 2016-2023

Lista projektów podstawowych i uzupełniających – obszar rewitalizacji nr 2 Jakimowice

Numer projektu	Nazwa projektu	Wartość projektów	Źródła finansowania					Uwagi/ komentarze
			Gmina Radoszyce	inne JST	Dofinansowanie		Środki prywatne, w tym granty NGO	
					UE	Środki krajowe		
	Podsumowanie	7 246 000 zł	2 358 430 zł	500 000 zł	3 304 070 zł	715 000 zł	368 500 zł	
	%	100%	33%	7%	46%	10%	5%	
Projekty ze sfery społecznej								
1.	Pełni życia i mądrości - aktywizacja osób w wieku 60 +	126 000 zł	-	-	-	-	126 000 zł	Zakłada się dofinansowanie z środków pochodzących z takich programów jak: Programu Aktywności Społecznej Osób Starszych (wartość dof. Do 200 00 zł), Fundusz Szwajcarski, Narodowy Bank Polski itp..
2.	Rewitalizacji osób i rodzin zagrożonych wykluczeniem społecznym (w tym w szczególności osób/rodzin dotkniętych ubóstwem, bezrobociem)	700 000 zł	105 000 zł	-	595 000 zł	-	-	Zakłada się 85% dofinansowania w ramach RPO WŚ 2014-2020 Działanie 9.1 Aktywna integracja zwiększająca szanse na zatrudnienie
3.	Rozwijanie zainteresowań dzieci i młodzieży z obszarów rewitalizacji	320 000 zł	160 000 zł				160 000 zł	Zakłada się grant pozyskany przez Dom Kultury, Szkołę lub Stowarzyszenie np. z programu grantowego Równać Szanse, Ministerstwa
	Razem sfera społeczna	1 146 000 zł	265 000 zł	0 zł	595 000 zł	0 zł	286 000 zł	
Projekty ze sfery gospodarczej								
Numer projektu	Nazwa projektu	Wartość projektów	Gmina Radoszyce	inne JST	UE	Środki krajowe	Środki prywatne	Uwagi/ komentarze
4.	Powstawanie gospodarstw agroturystycznych i nowych firm	150 000 zł	-	-	67 500 zł	-	82 500 zł	Inwestycje prywatne mieszkańców sołectwa w oparciu m.in. o dotację ARiMR, LGD
	Razem sfera gospodarcza	150 000 zł	0 zł	0 zł	67 500 zł	0 zł	82 500 zł	



Programu Rewitalizacji Gminy Radoszyce na lata 2016-2023

Projekty ze sfery środowiskowej								
Numer projektu	Nazwa projektu	Wartość projektów	Gmina Radoszyce	inne JST	UE	Środki krajowe	Środki prywatne	Uwagi/ komentarze
5.	Gmina bez azbestu - demontaż i bezpieczne usuwanie wyrobów zawierających azbest z obszarów rewitalizacji	250 000 zł	125 000 zł	-	-	125 000 zł	-	Zakłada się dofinansowanie 50% Wojewódzkiego Funduszu Ochrony Środowiska i Gospodarki Wodnej w Kielcach
	Razem sfera środowiskowa	250 000 zł	125 000 zł	0 zł	0 zł	125 000 zł	0 zł	
Projekty ze sfery funkcjonalno-przestrzennej								
Numer projektu	Nazwa projektu	Wartość projektów	Gmina Radoszyce	inne JST	UE	Środki krajowe	Środki prywatne	Uwagi/ komentarze
6.	Rewitalizacja Rynku – Parku	1 500 000 zł	545 550 zł	-	954 450 zł	-	-	Zakłada się dofinansowanie części inwestycji z PROW 2014-2020 (63,63% dofinansowania)
7.	Modernizacja boiska w Jakimowicach	100 000 zł	20 000 zł	-	-	80 000 zł	-	Zakłada się 80% dofinansowania Ministerstwa Sportu i Turystyki
8.	Poprawa infrastruktury drogowej na obszarze rewitalizacji	500 000 zł	-	500 000 zł	-	-	-	Zakłada się dofinansowanie części inwestycji z PROW 2014-2020 (63,63% dofinansowania)
9.	Poprawa bezpieczeństwa na terenie Jakimowic - budowa chodników, oświetlenia	400 000 zł	145 480 zł	-	254 520 zł	-	-	Zakłada się dofinansowanie części inwestycji z PROW 2014-2020 (63,63% dofinansowania)
10.	Budowa i modernizacja infrastruktury wodno-kanalizacyjnej na obszarze rewitalizowanym	2 000 000 zł	727 400 zł	-	1 272 600 zł	-	-	Zakłada się dofinansowanie części inwestycji z PROW 2014-2020 (63,63% dofinansowania)
11.	Modernizacja i zagospodarowanie zbiornika wodnego	1 000 000 zł	500 000 zł	-	-	500 000 zł	-	Zakłada się 80% dofinansowania Ministerstwa Sportu i Turystyki, środki własne
	Razem sfera funkcjonalno-przestrzenna	5 500 000 zł	1 938 430 zł	500 000 zł	2 481 570 zł	580 000 zł	0 zł	
Projekty ze sfery technicznej								
Numer projektu	Nazwa projektu	Wartość projektów	Gmina Radoszyce	inne JST	UE	Środki krajowe	Środki prywatne	Uwagi/ komentarze
12	Rozbudowa budynku OSP	200 000 zł	30 000 zł	-	160 000 zł	10 000 zł	-	Zakłada się 80% dofinansowania w ramach RPO WŚ 2014-2020, 5% środki krajowe Działanie 4.4 Rozwój



Programu Rewitalizacji Gminy Radoszyce na lata 2016-2023

								Zachowanie dziedzictwa kulturowego i naturalnego
	Razem sfera techniczna	200 000 zł	30 000 zł	0 zł	160 000 zł	10 000 zł	0 zł	
PROJEKTY UZUPEŁNIAJACE - Jakimowice								
Numer projektu	Nazwa projektu	Wartość projektów	Źródła finansowania				Środki prywatne, w tym granty NGO	Uwagi/ komentarze
			Gmina Radoszyce	inne JST	Dofinansowanie			
					UE	Środki krajowe		
	Podsumowanie	1 650 000 zł	185 000 zł	0 zł	680 000 zł	125 000 zł	660 000 zł	
	%	100%	11%	0%	41%	8%	40%	
Projekty ze sfery społecznej								
1.	Wspieranie organizacji pozarządowych	800 000 zł	80 000 zł	-	480 000 zł	-	240 000 zł	Zakłada się częściowy wkład Gminy Radoszyce, częściowo granty np. Polsko-Amerykańskiej Fundacji Wolności, Fundacji Batorego oraz środków z LGD Nad Czarną i Pilicą, częściowo z RPOWŚ działanie 4.1
	Razem sfera społeczna	800 000 zł	80 000 zł	0 zł	480 000 zł	0 zł	240 000 zł	
Projekty ze sfery gospodarczej								
Numer projektu	Nazwa projektu	Wartość projektów	Gmina Radoszyce	inne JST	UE	Środki krajowe	Środki prywatne	Uwagi/ komentarze
2.	Wsparcie inwestycyjne MŚP na obszarze rewitalizacji	500 000,00 zł	-	-	200 000,00 zł	-	300 000,00 zł	Inwestycje prywatne mieszkańców sołectwa w oparciu m.in. o dotacje ARiMR, LGD, RPOWŚ
	Razem sfera gospodarcza	500 000 zł	0 zł	0 zł	200 000 zł	0 zł	300 000 zł	
Projekty ze sfery środowiskowej								
Numer projektu	Nazwa projektu	Wartość projektów	Gmina Radoszyce	inne JST	UE	Środki krajowe	Środki prywatne	Uwagi/ komentarze
3.	EWE i OZE na budynkach prywatnych	200 000,00 zł	100 000 zł	-	-	100 000 zł	-	Zakłada się dofinansowanie 50% Wojewódzkiego Funduszu Ochrony Środowiska i Gospodarki Wodnej w Kielcach




Programu Rewitalizacji Gminy Radoszyce na lata 2016-2023

4.	Wymiana (na bardziej ekologiczne) i budowa oświetlenia ulicznego	100 000,00 zł	-	-	-	0 zł	100 000 zł	Zakłada się dofinansowanie części inwestycji z PROW 2014-2020 (63,63% dofinansowania)
Razem sfera środowiskowa		300 000 zł	100 000 zł	0 zł	0 zł	100 000 zł	100 000 zł	
Projekty ze sfery funkcjonalno-przestrzennej								
Numer projektu	Nazwa projektu	Wartość projektów	Gmina Radoszyce	inne JST	UE	Środki krajowe	Środki prywatne	Uwagi/ komentarze
	-	-	-	-	-	-	-	-
Razem sfera funkcjonalno-przestrzenna		0 zł	0 zł	0 zł	0 zł	0 zł	0 zł	
Projekty ze sfery technicznej								
Numer projektu	Nazwa projektu	Wartość projektów	Gmina Radoszyce	inne JST	UE	Środki krajowe	Środki prywatne	Uwagi/ komentarze
5.	Zachowanie dziedzictwa kulturowego na terenie sołectwa Jakimowice	50 000,00 zł	5 000,00 zł	-	-	25 000,00 zł	20000	Źródki pozyskane od Ministra Kultury, środki prywatne
Razem sfera techniczna		50 000 zł	5 000 zł	0 zł	0 zł	25 000 zł	20 000 zł	

SZACUNKOWA WARTOŚĆ PROJEKTÓW REWITALIZACYJNYCH OBSZAR 2 Jakimowice

Wyszczególnienie	Wartość projektów	Źródła finansowania				
		Gmina Radoszyce	inne JST	Dofinansowanie		Środki prywatne, w tym granty NGO
				UE	Środki krajowe	
Projekty podstawowe	7 246 000 zł	2 358 430 zł	500 000 zł	3 304 070 zł	715 000 zł	368 500 zł
Projekty uzupełniające	1 650 000 zł	185 000 zł	0 zł	680 000 zł	125 000 zł	660 000 zł
RAZEM	8 896 000 zł	2 543 430 zł	500 000 zł	3 984 070 zł	840 000 zł	1 028 500 zł
%	100,0%	28,6%	5,6%	44,8%	9,4%	11,6%



11. Mechanizmy włączenia mieszkańców, przedsiębiorców i innych podmiotów i grup aktywnych na terenie gminy w proces rewitalizacji

W ramach rewitalizacji stosowane są następujące mechanizmy włączenia mieszkańców, przedsiębiorców i innych podmiotów i grup aktywnych na terenie gminy w proces rewitalizacji:

- spotkania z mieszkańcami, przedsiębiorcami, organizacjami pozarządowymi,
- informacje na sesjach Rady Gminy, komisjach,
- strona internetowa Gminy Radoszyce – zakładka „Rewitalizacja 2016-2023”,
- spotkania Komitetu Rewitalizacji.
- Spotkania Zespołu ds. rewitalizacji.

a) Kluczowi interesariusze rewitalizacji

- mieszkańcy sołectwa Radoszyce,
- mieszkańcy sołectwa Jakimowice.
- przedsiębiorcy działający lub planujący działać na terenie sołectwa (fragmentów sołectw) objętych rewitalizacją
- organizacja pozarządowe i grupy nieformalne działający lub planujący działać na obszarach rewitalizacji,
- Urząd Gminy w Radoszycach i jednostki organizacyjne Gminy Radoszyce,
- Starostwo Powiatowe w Końskich i jednostki organizacyjne Powiatu Koneckiego np. Powiatowy Zarząd Dróg,
- Samorząd Województwa Świętokrzyskiego i jego jednostki organizacyjne.

b) narzędzia partycypacji oraz sposób zaangażowania interesariuszy na każdym etapie realizacji Programu


Etap 1 – diagnozowanie

- seria spotkań konsultacyjnych z mieszkańcami,
- opublikowanie Diagnozy czynników i zjawisk kryzysowych na www Gminy Radoszyce,
- spotkania Komitetu rewitalizacyjnego,

Spotkania z mieszkańcami

W ramach procesu tworzenia programu organizowane były spotkania z interesariuszami rewitalizacji:

- ✓ 16 sierpnia 2016r. spotkanie w sołectwie Radoszyce
- ✓ 16 sierpnia 2016r. spotkanie w sołectwie Jakimowice
- ✓ 25 sierpnia 2016 r.– konferencja rozpoczynająca proces rewitalizacja
- ✓ 29 września 2016r. – spotkanie z seniorami
- ✓ 29 września 2016r. – spotkanie z młodzieżą
- ✓ 8 grudnia – spotkanie w sołectwie Radoszyce
- ✓ 8 grudnia spotkanie w sołectwie Jakimowice





Zdjęcie nr 8 Konferencja rozpoczynająca proces rewitalizacji

Etap 2 – programowanie

- w ramach 2 etapu rewitalizacji ogłoszono nabór fiszek przedsięwzięć rewitalizacyjnych,
- w ramach 3 etapu zamieszczono cały dokument na stronie internetowej wraz z formularzem uwag,
- spotkania Komitetu rewitalizacyjnego.

Etap 3 – wdrażanie

Narzędzia partycypacji, które będą stosowane na etapie wdrażania Programu:

- spotkania otwarte z mieszkańcami i interesariuszami obszarów rewitalizacji,
- prezentacja realizacji zadań rewitalizacyjnych na sesji Rady Gminy,
- ankiety,
- publikacje koncepcji architektonicznych na www do konsultacji z interesariuszami rewitalizacji,
- spotkania Komitetu Rewitalizacji (realizacja zasady partnerstwa),

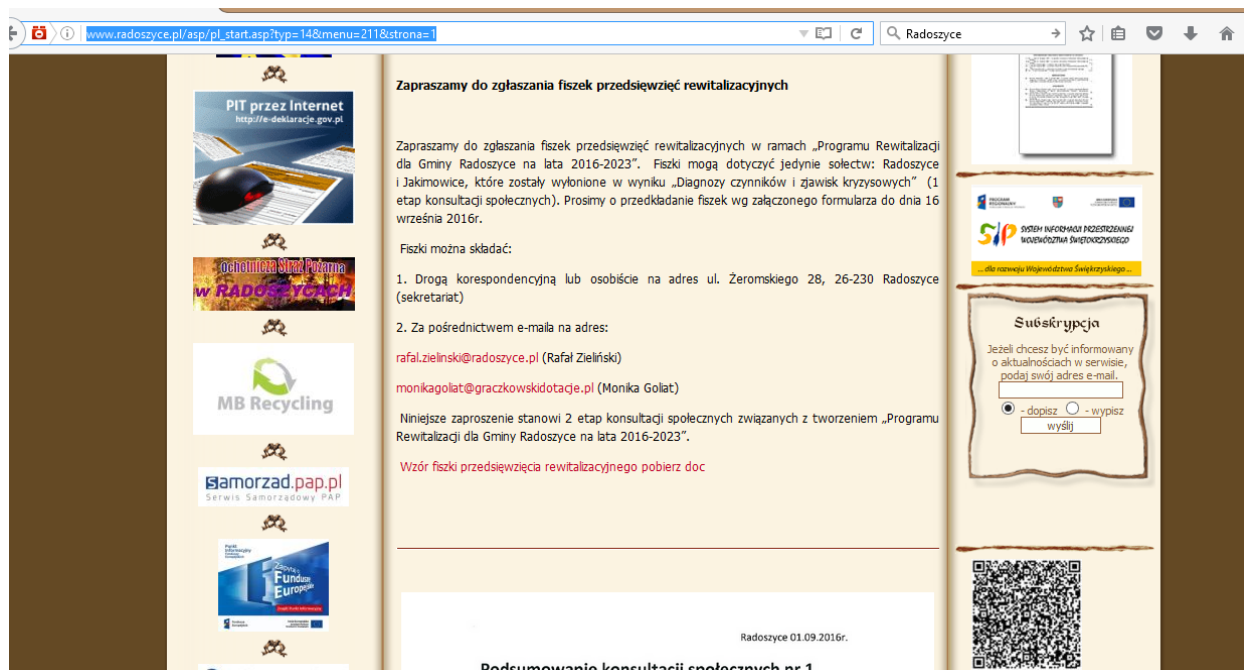
Etap 4 – monitorowanie

- przyjmowanie sprawozdań z realizacji Programu – Rada Gminy,
- publikacja na www sprawozdań z realizacji Programu,
- spotkania Komitetu Rewitalizacji – ocena jak wdrażane są poszczególne przedsięwzięcia rewitalizacyjne.



Komunikacja z interesariuszami za pomocą strony internetowej

Wszelkie informacje dotyczące procesu rewitalizacji są upubliczniane na stronie internetowej Gminy Radoszyce w specjalnie utworzonej zakładce „*Rewitalizacja 2016-2023*”
http://www.radoszyce.pl/asp/pl_start.asp?typ=14&menu=211&strona=1



Konsultacje dokumentu

W ramach tworzenia Programu Rewitalizacji odbyły się następujące rodzaje konsultacji społecznych:

- ✓ Wykorzystanie formularza ankietowego (zgłaszania uwag w przypadku etapów 1 i 3) oraz fiszki rewitalizacyjnej (etap 2) opublikowanych na stronie internetowej Gminy Radoszyce:

Etap	Element konsultacji	Termin konsultacji	Komentarz
1	Diagnoza czynników i zjawisk kryzysowych	17.08.2016r. – 31.09.2016r	Bra uwag
2	Nabór fiszek przedsięwzięć rewitalizacyjnych	01.09.2016 - 16.10.2016r.	Wpłynęło 25 fiszek
3	Program Rewitalizacji	25.10.2016r – 14.11.2016r.	Brak uwag

c) ukierunkowanie Programu na dojrzałe formy partycypacji

Rola Komitetu Rewitalizacji, czyli współdecydowanie i kontrola obywatelska

Na potrzeby opracowania i wdrażania Programu został utworzony Komitet Rewitalizacji Gminy Radoszyce powołany zarządzeniem Wójta Gminy. Nabór osób do Komitetu miał charakter otwarty, ogłoszenie w tej sprawie zostało opublikowane na stronie internetowej gminy w dniu 1 sierpnia 2016r. Komitet został powołany zarządzeniem Wójta nr 44/2016 z dnia 18 sierpnia 2016 r. Zadania Komitetu

Spotkania Komitetu ds. rewitalizacji

- ✓ 25 sierpnia 2016r



Programu Rewitalizacji Gminy Radoszyce na lata 2016-2023

Komitet Rewitalizacji stanowi forum współpracy i dialogu interesariuszy z organami gminy, a także sprawuje funkcje opiniodawczo-doradcze w sprawach związanych z opracowaniem i wdrażaniem Programu Rewitalizacji Gminy Radoszyce na lata 2016-2023 oraz oceną przebiegu procesu rewitalizacji. Szczegółowe zadania:

- opiniowanie rocznych sprawozdań z realizacji Programu po przygotowaniu ich przez Zespół ds. rewitalizacji, a przed przyjęciem ich przez Radę Miejską,
- opiniowanie i rekomendowanie propozycji zmian Programie,
- zachęcanie interesariuszy rewitalizacji do włączenia się do opracowywania i realizacji Programu,
- upowszechnianie informacji o Programie wśród interesariuszy rewitalizacji.

Zarządzenie 45/2016 Wójta Gminy Radoszyce z dnia 18 sierpnia 2016r.

w sprawie powołania Komitetu rewitalizacji

Na podstawie art. 18 ust. 2 pkt. 6 ustawy z dnia 8 marca 1990 r. o samorządzie gminnym (t.j.: Dz. U. z 2016 r., poz. 446) oraz wytycznych Ministra Infrastruktury i Rozwoju z dnia 3 lipca 2015r. w zakresie rewitalizacji w programach operacyjnych na lata 2014-2020 (znak: MIiR/H 2014-2020/20 (01)/07/2015 z późn. zm.) oraz w związku z przystąpieniem Gminy Radoszyce do opracowywania Programu Rewitalizacji dla Gminy Radoszyce na lata 2016-2023 zarządzam, co następuje:

§ 1

W celu zapewnienia włączenia mieszkańców, przedsiębiorców oraz innych podmiotów i grup aktywnych na terenie gminy w proces rewitalizacji powołuję Komitet rewitalizacji w następującym składzie:

- 1) Katarzyna Tkaczyk (PRZEDSTAWICIEL FUNDACJI ENKOLPION)
- 2) Marek Cieślak (SEKRETARZ ZARZĄDU STOWARZYSZENIA „RADOSZE”)
- 3) Grzegorz Pakuła (PREZES ZARZĄDU „SAMORZĄDOWEJ” SPÓŁDZIELNI SOCJALNEJ)
- 4) Jan Staciwa (WICEPREZES ZARZĄDU TOWARZYSTWA WSPIERANIA ROZWOJU GMINY RADOSZYCE)
- 5) Tadeusz Łysiak (CZŁONEK STOWARZYSZENIA „RADOSZE”)
- 6) Jolanta Moszczyńska (OSOBA FIZYCZNA)

§ 2

Komitet rewitalizacyjny podczas pierwszego posiedzenia:

- 1) przyjmie swój Regulamin,
- 2) wybierze Przewodniczącego, jego Zastępcę oraz Sekretarza Komitetu.


§3.

Wykonanie zarządzenia powierza się członkom Komitetu Rewitalizacyjnego wymienionych w § 1.

§4.

Zarządzenie wchodzi w życie z dniem podpisania.


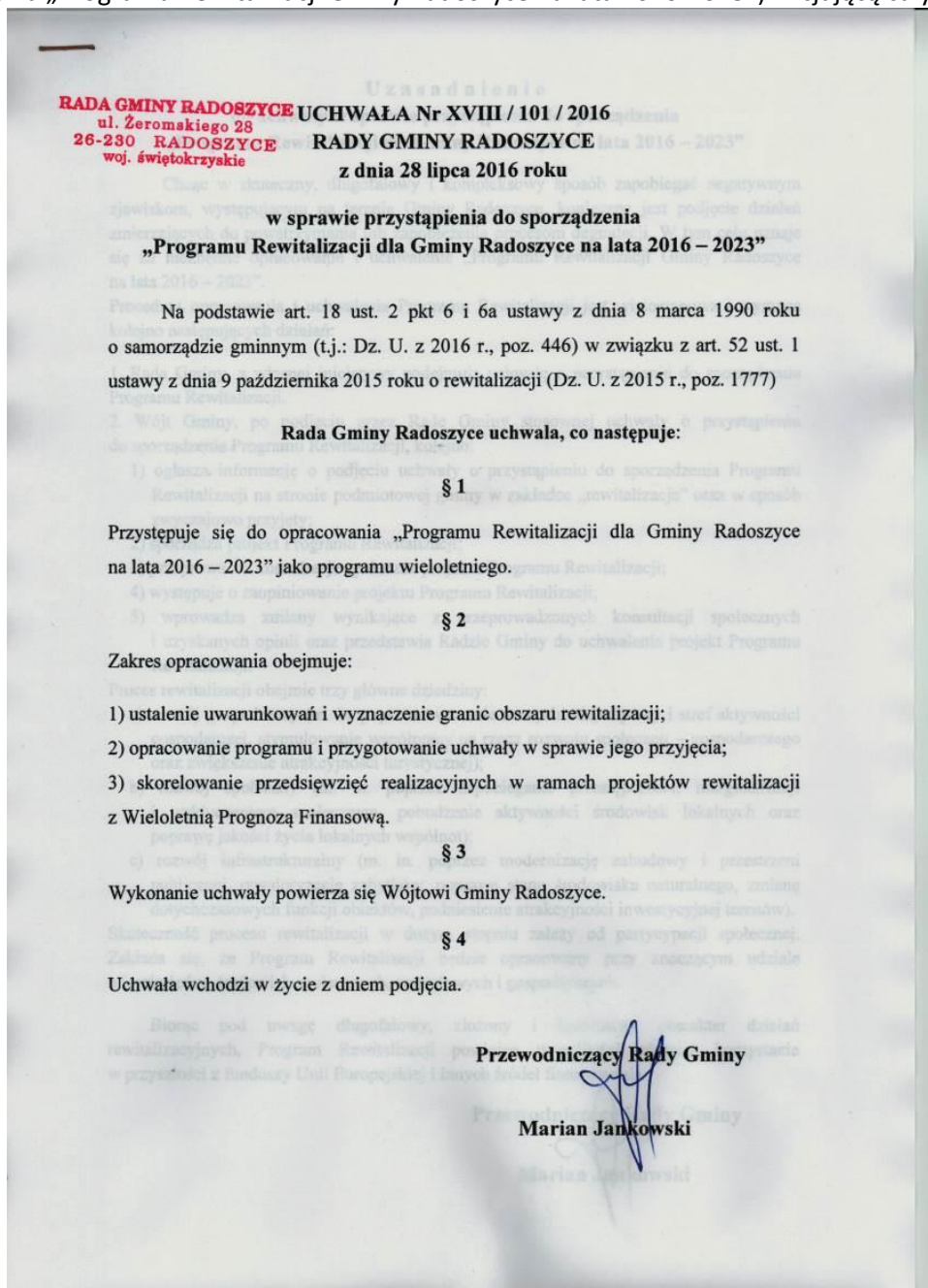
WÓJTA
mgr Michał Pękala



12. System realizacji (wdrażania) programu rewitalizacji

a) Osadzenie rewitalizacji w systemie zarządzania gminą

Inicjatorem rewitalizacji na terenie gminy Radoszyce była Rada Gminy, która podjęła w lipcu 2016r. odpowiednią uchwałę (nr XVIII/101/2016 z dnia 28 lipca 2016r. w sprawie przystąpienia do sporządzenia „Programu Rewitalizacji Gminy Radoszyce na lata 2016-2023”) inicjującą cały proces.



Program Rewitalizacji dla Gminy Radoszyce przyjęty zostanie w drodze uchwały Rady Gminy w Radoszycach. W tym samym trybie będzie odbywała się jego ewentualna aktualizacja, gdyż Program posiada formułę otwartą. W drodze aktualizacji będą pojawiały się nowe projekty, zgłaszane przez interesariuszy rewitalizacji (m.in. władze lokalne, partnerzy społeczni i gospodarczy, czy też mieszkańcy obszarów zdegradowanych). Do Programu rewitalizacji będą wprowadzane te projekty, dla których:

- lokalizacja jest zgodna z obszarami wytypowanymi w ramach programu do rewitalizacji,
- określono nazwę i zakres przedsięwzięcia oraz oczekiwane rezultaty uzasadniające znaczenie projektu dla rozwoju obszarów rewitalizacji,
- określono harmonogram realizacji projektu,
- określono orientacyjne koszty realizacji projektu oraz wskazano potencjalne źródła finansowania,
- wskazano podmiot odpowiedzialny za jego realizację oraz partnerów projektu (jeśli dotyczy),
- zadania przewidziane do realizacji w okresie 2016-2023.

Do zadań Gminy należeć będzie:

- przygotowanie i składanie wniosków o dofinansowanie planowanych inwestycji, dla których beneficjentem będzie Gmina Radoszyce,
- realizację działań przewidzianych w programie w zakresie przygotowania:
 - ✓ dokumentacji projektowej i przetargowej,
 - ✓ analiz, kosztorysów, studiów wykonalności, raportów oddziaływania na środowisko,
 - ✓ dokumentacji bieżącej,
 - ✓ nadzór nad wykonawcą pod kątem terminowości i jakości wykonywania zleconych inwestycji,
 - ✓ sprawozdań, raportów, itp.,
- monitorowanie przebiegu oraz ocena efektywności i skuteczności realizacji programu,
- promocja programu, informowanie o współfinansowaniu projektów ze środków zewnętrznych.

Projekty zgłoszone do Programu Rewitalizacji będą realizowane i wdrażane w określonej hierarchii zadań, zależnie od postanowień Rady Gminy, uregulowaniami budżetowymi (zachowaniem płynności finansowej gminy) oraz terminami określonymi przez instytucje zarządzające i wdrażające Regionalnym Programem Operacyjnym Województwa Świętokrzyskiego, PROW, itp. Każdy projekt umieszczony w Programie będzie realizowany w oparciu o harmonogram zadaniowo-czasowy. Jednostką bezpośrednio odpowiedzialną za wdrażanie Programu Rewitalizacji będzie Wójt Gminy Radoszyce. W celu opracowania i wdrożenia Programu Wójt w drodze zarządzenia powołał zespół zadaniowy do spraw rewitalizacji (złożony z pracowników gminy) i Komitet rewitalizacyjny (złożony z interesariuszy rewitalizacji).

Przedmiotowy Program Rewitalizacji wskazuje osadzenie rewitalizacji w systemie zarządzania rozwojem gminy bowiem wskazuje m.in. Koordynatora działań rewitalizacyjnych. Projekty zgłoszone do Programu Rewitalizacji będą realizowane i wdrażane w określonej hierarchii zadań, zależnie od postanowień Rady Gminy w Radoszycach, uregulowaniami budżetowymi (zachowaniem płynności finansowej gminy) oraz terminami określonymi przez instytucje zarządzające i wdrażające Regionalnym Programem Operacyjnym Województwa Świętokrzyskiego, PROW, itp. Każdy projekt umieszczony w Programie będzie realizowany w oparciu o harmonogram zadaniowo-czasowy. Jednostką bezpośrednio odpowiedzialną za wdrażanie Programu Rewitalizacji będzie Wójt Gminy Radoszyce. W celu opracowania i wdrożenia Programu powołał w drodze zarządzenia zespół zadaniowy do spraw rewitalizacji (złożony z pracowników gminy) i Komitet rewitalizacyjny (złożony z interesariuszy rewitalizacji).



b) Koordynator działań rewitalizacyjnych, czyli o zadaniach Zespołu ds. rewitalizacji

- przygotowanie wniosków o dofinansowanie projektów,
- nadzorowanie i wdrażanie projektów rewitalizacji,
- przygotowanie rocznych sprawozdań z realizacji Programu,
- przygotowanie wniosku o zmianę Programu,
- gromadzenie, dostarczanie i analiza danych,
- współpraca z firmą zewnętrzną w zakresie prac związanych z przygotowaniem projektu Programu,
- identyfikacja problemów, wskazywanie możliwości eliminacji przeszkód w realizacji zadań,
- współpraca przy wdrażaniu projektów rewitalizacyjnych,
- upowszechnianie informacji o Programie za pośrednictwem strony internetowej Urzędu Gminy oraz prasy lokalnej.

To Przewodniczący Zespołu ds. rewitalizacji

**Zarządzenie Nr 50/2016
Wójta Gminy Radoszyce
z dnia 31 sierpnia 2016r.**

zmieniające Zarządzenie 44/2016 Wójta Gminy Radoszyce z dnia 18 sierpnia 2016 r. w sprawie powołania Zespołu ds. rewitalizacji

Na podstawie art. 18 ust. 2 pkt. 6 ustawy z dnia 8 marca 1990 r. o samorządzie gminnym (t.j.: Dz. U. z 2016 r., poz. 446), zarządzam, co następuje:

§ 1

W Zarządzeniu Nr 44/2016 Wójta Gminy Radoszyce z dnia 18 sierpnia 2016 r. w sprawie powołania Zespołu ds. rewitalizacji § 1 otrzymuje brzmienie:

„Powołuję Zespół ds. rewitalizacji, zwany dalej „Zespołem ds. rewitalizacji” w następującym składzie:

- 1) Rafał Zieliński – Przewodniczący Zespołu ds. rewitalizacji
- 2) Barbara Mariańczyk - członek Zespołu ds. rewitalizacji
- 3) Monika Wawrzos - członek Zespołu ds. rewitalizacji
- 4) Agnieszka Pikuła - członek Zespołu ds. rewitalizacji
- 5) Robert Lisowski - członek Zespołu ds. rewitalizacji
- 6) Joanna Fabicka – Krakowiak - członek Zespołu ds. rewitalizacji”

§ 2

Zarządzenie wchodzi w życie z dniem podpisania.

WÓJT
mgr Michał Pękala



c) Sposób realizacji zasady partnerstwa, czyli o współpracy pomiędzy sektorem publicznym, społecznym i gospodarczym

Wdrażanie projektów rewitalizacyjnych na zdegradowanych obszarach gminy Radoszyce będzie realizowane na zasadzie współpracy pomiędzy sektorem społecznym, gospodarczym i publicznym. Współpraca międzysektorowa w realizacji projektów rewitalizacyjnych odbywać się będzie w oparciu o następujące zasady:

- partnerstwa - co oznacza, że instytucje, uczestniczą w rozwiązywaniu problemów na zdegradowanych terenach, współdziałają z gminą przy wykonywaniu zadań,
- efektywności - polega na wspólnym dążeniu gminy i instytucji biorących udział we wdrażaniu projektów rewitalizacyjnych do osiągnięcia możliwie najlepszych efektów w realizacji zadań/projektów,
- suwerenności stron - co oznacza, że gmina i instytucje realizując/współrealizujące działania/projekty zachowują autonomię i niezależność względem siebie i są w stosunku do siebie równorzędnymi partnerami.
- jawności - zgodnie, z którą Gmina Radoszyce udostępni organizacjom sektora pozarządowego i innym podmiotom wszelkie niezbędne informacje o celach i priorytetach realizowanych zadań oraz środkach dostępnych na ich realizację.

Partnerstwo trzech sektorów: publicznego, społecznego i gospodarczego, oprócz wspólnego celu, jakim jest wyprowadzenie zdegradowanych obszarów z sytuacji kryzysowej, ma określone podstawowe zasady stanowiące fundament wspólnych działań:

- respektowanie własnych potrzeb, możliwości i dążenie do osiągnięcia kompromisu,
- przejrzystość podejmowanych działań,
- otwarty dialog z mieszkańcami gminy.

Współpraca pomiędzy Partnerami Programu Rewitalizacji ma na celu:


- wykorzystanie potencjału organizacji oraz społeczności lokalnej poprzez skoordynowanie działań w ramach kilku wspólnych i spójnych projektów akceptowanych i wspieranych przez wszystkich uczestników,
- optymalne wykorzystanie kompetencji i zasobów będących w dyspozycji gminy, organizacji pozarządowych oraz przedsiębiorców,
- wsparcie innowacyjności proponowanych rozwiązań, wyrażającą się zastosowaniem nowych podejść do rozwiązywania problemów.

W ramach Programu Rewitalizacji Gminy Radoszyce został powołany Komitet rewitalizacyjny, który łączy w/w sektory. Program jest ukierunkowany na dojrzałe formy partycypacji, tj. oprócz informowania i konsultacji społecznych wskazuje na zastosowanie innych zaawansowanych metod partycypacji (współdecydowanie, kontrola obywatelska). To co istotne Komitet Rewitalizacyjny został powołany w formule otartej (na www gminy) poprzez zaproszenie do jego prac wszystkich interesariuszy rewitalizacji. **To głównie poprzez działalność Komitetu Rewitalizacji realizowana jest formuła partnerstwa w systemie zarządzania Programem.**

d) aspekty środowiskowe we wdrażaniu Programu Rewitalizacji

Podczas wszelkich prac związanych z realizacją poszczególnych zadań rewitalizacyjnych gmina Radoszyce będzie przestrzegać. m.in.

- ustawy z dnia 27 kwietnia 2001 r. Prawo ochrony środowiska,
- Rozporządzenia Ministra Środowiska z dnia 6 października 2014 r. w sprawie ochrony gatunkowej roślin,
- Rozporządzeniu Ministra Środowiska z dnia 6 października 2014 r. w sprawie ochrony gatunkowej grzybów,



- Rozporządzenia Ministra Środowiska z dnia 6 października 2014 r. w sprawie ochrony gatunkowej zwierząt,
- Ustawy z dnia 16 kwietnia 2004 r. o ochronie przyrody,
- Dyrektywy Rady 92/43/EWG z dnia 21 maja 1992 r. w sprawie ochrony siedlisk przyrodniczych oraz dzikiej fauny i flory,
- Dyrektywy Rady 79/409/EWG z dnia 2 kwietnia 1979 roku w sprawie ochrony dzikich ptaków (ze zmianami),
- Uchwały Nr XXXV/616/13 Sejmiku Województwa Świętokrzyskiego z dnia 23 września 2013 r. dotycząca wyznaczenia Konecko-Łopuszniańskiego obszaru Chronionego Krajobrazu
- Rozporządzenia Ministra Środowiska z dnia 14 czerwca 2007 r. w sprawie dopuszczalnych poziomów hałasu w środowisku.

Termomodernizacja/modernizacja budynków użyteczności publicznej

W trakcie realizacji zadań Termomodernizacja budynków użyteczności publicznej uwzględnione zostaną wymogi ochrony gatunkowej roślin, zwierząt i grzybów – zgodnie m.in. z zaleceniami i sugestiami wymienionymi w publikacjach:

-P. Wylegała, R. Jaros, R. Dzięciołowski, A. Kepel, R. Szkudlarek, R. Paszkiewicz, *Docieplanie budynków w zgodzie z zasadami ochrony przyrody*, 2009;

-*Ptaki w budynkach. Remonty i docieplenia w zgodzie z zasadami ochrony przyrody*, Kielce 2010.

Zostaną podjęte następujące działania:

Gmina Radoszyce przed przystąpieniem do docieplania budynku/ów zleci odpowiednio przeszkolonemu ornitologowi i chiropterologowi ekspertyzę ornitologiczną, która będzie mieć na celu odpowiedzieć na 4 pytania:

-czy budynek jest wykorzystywany, jako miejsce gniazdowania ptaków lub schronienie nietoperzy?

- czy w budynku znajdują się inne potencjalne miejsca, które mogłyby zostać zajęte przez ptaki lub nietoperze przed rozpoczęciem prac modernizacyjnych? Zostanie wykonana szczegółowa inwentaryzacja takich miejsc, obejmująca lokalizację i rodzaj.

-Jakie optymalne metody należy zastosować, by zminimalizować ryzyko, że w chwili prowadzenie prac remontowych w zakamarkach budynku znajdują się zwierzęta? Odpowiedź na to pytanie powinna obejmować rodzaj zabezpieczeń, terminy i sposoby ich wykonania oraz szacunek, co najmniej równoważyć stratę siedlisk w wyniku modernizacji plus kompensację strat poniesionych podczas remontu.

W trakcie realizacji inwestycji w razie odnalezienia pojedynczych gniazd ptasich czy miejsca obecności nietoperzy, tak zaplanowana zostanie kolejność prac, aby miejsca te były docieplane dopiero po opuszczeniu ich przez zwierzęta. W przypadku ptaków ornitologdy zabezpieczą miejsca natychmiast po wylocie z niego młodych, by nie dopuścić do ponownego złożenia jaj (wiele ptaków wyprowadza 2, albo 3 lęgi w ciągu roku). Czynne usuwanie ptaków czy nietoperzy będzie traktowane, jako ostateczność i każdorazowo będzie wymagało konsultacji i zezwolenia Generalnego Dyrektora Ochrony Środowiska. Aby remont nie spowodował znaczącej szkody przyrodniczej, zostanie zapewniona zwierzętom odpowiednia ilość właściwych schronień. Jeśli nie będzie możliwości pozostawienia schronień istniejących zostaną utworzone schronienia alternatywne, równoważące ubytek takich miejsc w wyniku remontu¹³. Liczba tych alternatywnych schronień będzie w pełni równoważyć stratę, z uwzględnieniem ew. rekompensaty za szkody poniesione przez populację tych gatunków w czasie remontu¹⁴.

Realizując tę inwestycje Gmina będzie uwzględniać art. 51 i 52 ustawy o ochronie przyrody – wymóg ochrony ptaków i nietoperzy zasiedlających budynki.

¹³ Dot. to przede wszystkim niektórych nietoperzy oraz trzech gatunków ptaków, dla których taki ubytek stanowi poważne zagrożenie wpływające na spadek ich liczebności – wróbla, jerzyków i pustulek.

¹⁴ Dobór odpowiednich skrzynek będzie uzgodniona z ornitologiem i chiropterologiem.



13. System monitoringu i oceny skuteczności działań i system wprowadzania modyfikacji w reakcji na zmiany w otoczeniu programu

a) Odniesienie monitoringu do celów rewitalizacji (system kwantyfikowalnych i mierzalnych wskaźników)

Monitoring Programu dotyczyć będzie przede wszystkim kontroli realizacji zadań inwestycyjnych i projektów rozwojowych oraz planowanych wskaźników produktów i rezultatów poszczególnych inwestycji. Monitoring ma służyć:

- ocenie postępu realizacji konkretnych projektów inwestycyjnych,
- weryfikacji zgodności osiągniętych produktów, rezultatów i osiągnięć z założonymi celami,
- ocenie efektywności wykorzystaniu posiadanych środków pieniężnych,
- wczesnej diagnozie trudności mogących mieć wpływ na realizowane inwestycje zwłaszcza terminowość ich zakończenia.

Podstawę systemu monitoringu i ewaluacji realizacji niniejszego programu stanowi zbiór wskaźników określanych każdorazowo dla zdefiniowanych celów operacyjnych oraz poszczególnych projektów, na który składają się:

- wskaźniki produktu – odnoszą się do rzeczowych efektów działalności. Są to efekty, które osiągamy bezpośrednio na skutek wydatkowania środków. Liczone są w jednostkach materialnych, np. długość nowo budowanych dróg, liczba budynków poddanych renowacji, liczba firm, które otrzymały pomoc, liczba zorganizowanych szkoleń, itp.,
- wskaźniki rezultatu – odpowiadają bezpośrednim i natychmiastowym efektom wynikającym z wdrożenia programu/projektu. Są logicznie powiązane ze wskaźnikami produktu. Wskaźniki rezultatu mogą przybierać formę wskaźników materialnych (skrócenie czasu podróży, liczba wypadków drogowych, itp.) lub finansowych (zmniejszenie nakładów na bieżące remonty nawierzchni np. w %, itp.). Dostarczają informacji o zmianach, jakie nastąpiły w wyniku realizacji projektu. Wskaźniki rezultatu mierzy się jako wyraz zmiany w porównaniu z rokiem bazowym.

b) Procedura ewaluacji

Ewaluacja ma na celu poprawę: jakości, skuteczności i spójności realizacji Programu Rewitalizacji w odniesieniu do konkretnych problemów obszaru rewitalizowanego z jednoczesnym uwzględnieniem wizji rewitalizacji i właściwego prawodawstwa lokalnego, krajowego i wspólnotowego dotyczącego m.in. oddziaływania na środowisko naturalne projektów zapisanych do realizacji w Programie. Rada Gminy oceniając realizację Programu będzie brała pod uwagę następujących 5 kryteriów:

- skuteczność – kryterium, które pozwala sprecyzować, do jakiego stopnia cele przedsięwzięcia zdefiniowane na etapie Programu zostały osiągnięte,
- efektywność – kryterium, które pozwala ocenić poziom „ekonomiczności” Programu,
- użyteczność – kryterium pozwalające ocenić, do jakiego stopnia oddziaływanie Programu odpowiada potrzebom grupy docelowej,
- trafność – kryterium pozwalające ocenić, do jakiego stopnia cele Programu odpowiadają potrzebom i priorytetom wskazanym w odniesieniu do obszaru rewitalizowanego,
- trwałość – kryterium pozwalające ocenić na ile można się spodziewać, że pozytywne zmiany wywołane oddziaływaniem Programu będą trwałe po jego zakończeniu.

Rola Rady Gminy – ocena skuteczności działań

Kluczowe znaczenie dla oceny podejmowanych działań ma ich monitoring. Funkcję instytucji monitorującej wdrażania Programu będzie pełnił Rada Gminy. Co najmniej raz w roku analizowane



będą postępy w realizacji Programu Rewitalizacji. Rada Gminy, jako instytucja kontrolna i uchwałodawcza będzie mieć za zadanie:

- akceptację rocznych sprawozdań z realizacji Programu, w szczególności osiągnięcia celów, rezultatów,
- analizowanie i zatwierdzanie wniosków o zmianę treści Programu Rewitalizacji,
- aktualizację Programu Rewitalizacji,
- uwzględnienie zadań zaplanowanych do realizacji przy przyjmowaniu budżetu gminy oraz wieloletnich planów inwestycyjnych lub innych dokumentów strategicznych o znaczeniu lokalnym.

Rola Zespołu ds. rewitalizacji

- przygotowanie wniosków o dofinansowanie projektów,
- nadzorowanie i wdrażanie projektów rewitalizacji,
- przygotowanie rocznych sprawozdań z realizacji Programu,
- przygotowanie wniosku o zmianę Programu,
- gromadzenie, dostarczanie i analiza danych,
- współpraca z firmą zewnętrzną w zakresie prac związanych z przygotowaniem projektu Programu,
- identyfikacja problemów, wskazywanie możliwości eliminacji przeszkód w realizacji zadań,
- współpraca przy wdrażaniu projektów rewitalizacyjnych,
- upowszechnianie informacji o Programie za pośrednictwem strony internetowej Urzędu Gminy oraz prasy lokalnej.

c) Opis systemu aktualizacji programu z uwzględnieniem zasady partnerstwa

Program Rewitalizacji stanowi dokument otwarty. Poddawany będzie systematycznej, okresowej analizie i ocenie oraz będzie w razie potrzeby aktualizowany. Aktualizacja dokumentu nastąpi także w przypadku zmiany uwarunkowań, wymogów prawnych, pojawiania się nowych problemów i propozycji projektów mających je rozwiązać. Analiza, ocena i aktualizacja programu odbywać się będzie w oparciu o zasadę współpracy z zainteresowanymi partnerami. Przesłankami zmian niniejszego Programu mogą być wnioski lub sugestie funkcjonujących na terenach rewitalizacji podmiotów gospodarczych, organizacji społecznych lub poszczególnych mieszkańców. Zmiana działań lub priorytetów, o których mowa w niniejszym dokumencie, jak również ich uszczegółowienie i uzupełnienie, może nastąpić w trakcie realizacji Programu, w szczególności po przyjęciu uchwały budżetowej na kolejny rok budżetowy, określającej zadania inwestycyjne lub innych programów, w szczególności Wieloletniego Planu Inwestycyjnego lub uchwał intencyjnych. Powołany zespół do spraw rewitalizacji i Komitet Rewitalizacji będzie monitorował przebieg realizacji zadań zawartych w Programie oraz interweniował w przypadku stwierdzenia opóźnień lub nieuzasadnionej rezygnacji z realizacji zadania i w razie potrzeby przedstawiał (za pośrednictwem Wójta) Radzie Gminy propozycje zmiany Programu w zakresie dostosowania go do zmieniających się uwarunkowań.

Cele komunikacji związanej z opracowywaniem i wdrażaniem Programu

Zasadniczym celem komunikacji społecznej jest zapewnienie wyczerpującej i zrozumiałej informacji oraz takich dróg jej obiegu, żeby uzyskać partycypację społeczności lokalnej w procesie rewitalizacji, jej aktywny udział w programowaniu, decyzjach oraz odpowiedzialności i finansowaniu.

Komunikacja społeczna ma zapewnić interesariuszom Programu:

- dostęp do informacji na temat celów i problemów rewitalizacji,
- pobudzić ich do wyrażania własnych opinii,
- nawiązać porozumienie pomiędzy interesariuszami procesu rewitalizacji a zespołem zadaniowym/ Komitetem Rewitalizacji.



Informowanie w procesie komunikacji społecznej ma wyjaśnić mieszkańcom korzyści płynące z procesu rewitalizacji, w zamian za tymczasowe zakłócenie normalnego rytmu życia i określony wysiłek, także finansowy.




Spis tabel

Tabela 1 Liczba rodzin i osób korzystających z pomocy GOPS w latach 2013-2015	16
Tabela 2 Liczba rodzin korzystających z pomocy GOPS w latach 2013-2015 w podziale na sołectwa	19
Tabela 3 Liczba dzieci i młodzieży korzystająca z dożywiania w latach 2013-2015 z podziałem na sołectwa	20
Tabela 4 Liczba osób korzystająca z zasiłku stałego w poszczególnych sołectwach Gminy Radoszyce w roku 2013-2015	21
Tabela 5 Liczba osób korzystająca z zasiłku okresowego w poszczególnych sołectwach Gminy Radoszyce w roku 2013 - 2015	23
Tabela 6 Liczba osób korzystająca z zasiłku celowego w poszczególnych sołectwach Gminy Radoszyce w roku 2013 - 2015	24
Tabela 7 Liczba rodzin korzystająca z zasiłków z powodu bezrobocia w latach 2013-2015	25
Tabela 8 Liczba rodzin korzystająca z zasiłków z powodu ubóstwa w latach 2013-2015	26
Tabela 9 Liczba rodzin korzystająca z zasiłków z powodu niepełnosprawności w latach 2013-2015..	27
Tabela 10 Liczba rodzin korzystająca z zasiłków z powodu długotrwałej lub ciężkiej choroby w latach 2013-2015	28
Tabela 11 Liczba rodzin korzystająca z zasiłków z powodu bezradności w sprawach opiekuńczo-wychowawczych w latach 2013-2015	29
Tabela 12 Ogólna liczba przestępstw i wykroczeń w podziale na sołectwa Gminy Radoszyce	30
Tabela 13 Ogólna liczba miejscowych wykroczeń w podziale na sołectwa Gminy Radoszyce w latach 2011-2015	31
Tabela 14 Struktura ludności na terenie Gminy Radoszyce w latach 2013-2015	32
Tabela 15 Procentowy podział liczby mieszkańców poszczególnych sołectw do ogółu mieszkańców Gminy Radoszyce.....	33
Tabela 16 Liczba mieszkańców w poszczególnych sołectwach – stan na 31.12.2015	35
Tabela 17 Liczba mieszkańców w poszczególnych sołectwach – stan na 31.12.2014	36
Tabela 18 Liczba sołectw, w których nastąpił spadek liczby mieszkańców lub zwiększenie liczby mieszkańców było mniejsze niż średnia dla sołectwa.....	37
Tabela 19 Liczba mieszkańców do 25 roku życia w poszczególnych sołectwach Gminy Radoszyce.....	38
Tabela 20 Procentowy udział mieszkańców powyżej 61 lat i więcej w poszczególnych sołectwach Gminy Radoszyce.....	39
Tabela 21 Liczba bezrobotnych w Gminie Radoszyce z podziałem na sołectwa w latach 2014-2015..	40
Tabela 22 Działalność kulturalna na terenie Gminy Radoszyce	42
Tabela 23 Inwentaryzacja azbestu na terenie Gminy Radoszyce w podziale na miejscowości	43
Tabela 24 Liczba podmiotów zarejestrowanych w ewidencji działalności gospodarczej w poszczególnych latach	47
Tabela 25: Liczba nowo powstałych podmiotów w latach 2013-2015 w sołectwach gminy Radoszyce	48
Tabela 26 Obiekty noclegowo – gastronomiczne na terenie gminy Radoszyce	49
Tabela 27 Wskaźnik zwodociągowania gminy	50
Tabela 28 Wskaźniki skanalizowania Gminy Radoszyce wg stanu na 31.12.2015	50
Tabela 29. Wykaz placówek edukacyjnych na terenie Gminy Radoszyce	56
Tabela 30 Analiza infrastruktury kulturalnej dostępnej w poszczególnych sołectwach	58
Tabela 31 Delimitacja obszarów rewitalizacji ze względu na limit liczby mieszkańców	64
Tabela 32 Liczba mieszkańców poszczególnych ulic w miejscowości Radoszyce	66
Tabela 33 Projekty komplementarne z działaniami/projektami opisanymi w Programie Rewitalizacji realizowane w latach 2007-2015	110

Spis zdjęć

Zdjęcie nr 1 Kościół pw. św. św. Piotra i Pawła w Radoszycach	52
Zdjęcie nr 2. Cmentarz żydowski w Radoszycach Źródło: http://fotopolska.eu/foto/734/734327.jpg	52



Zdjęcie nr 3. Pomnik upamiętniający walki partyzantów i żołnierzy AK z okupantem hitlerowskim na terenie Gminy Radoszyce Fot: GRACZKOWSKI DOTACJE Sp. z o.o.....	53
Zdjęcie nr 4. Samodzielny Publiczny Zakład Opieki Zdrowotnej w Radoszycach	54
Zdjęcie nr 5. Gimnazjum nr 1 w Radoszycach Fot. GRACZKOWSKI DOTACJE Sp. z o.o.	57
Zdjęcie nr 6 Remiza w Jakimowicach, Fot. GRACZKOWSKI DOTACJE Sp. z o.o.	57
Zdjęcie nr 7: Stadion w Radoszycach, Fot: GRACZKOWSKI DOTACJE Sp. z o.o.	59
Zdjęcie nr 8 Konferencja rozpoczynająca proces rewitalizacji	122

Spis map

Mapa nr 1: Gmina Radoszyce na tle Powiatu Koneckiego	9
Mapa nr 2: Gmina Radoszyce na tle Województwa Świętokrzyskiego	11
Mapa nr 3: Gmina Radoszyce na tle kraju.....	12
Mapa nr 4 Lokalizacja Gminy Radoszyce na tle województwa świętokrzyskiego i powiatu koneckiego	15
Mapa nr 5: Gmina Radoszyce w podziale na sołectwa	18
Mapa nr 6 Obszary gminy na których występuje azbest Źródło: http://esip.bazaazbestowa.gov.pl/geoserwis.html	44
Mapa nr 7 Obszary chronione na terenie Gminy Radoszyce	45
Mapa nr 8: Lasy na terenie Gminy Radoszyce.....	46
Mapa nr 9 Obszary rewitalizacji sołectwo Radoszyce	67
Mapa nr 10: Obszar rewitalizacji sołectwo Jakimowice Źródło: opracowanie własne	68
Mapa nr 11 Obszary rewitalizacja na terenie gminy Radoszyce	69

PRZEWODNICZĄCY
Rady Gminy
Marian Jankowski

